

DOSSIER DE REGULARISATION – NOTE EXPLICATIVE

Projet de parc éolien d'Argillières

Haute-Saône (70)

Commune de d'Argillières

1er février 2024




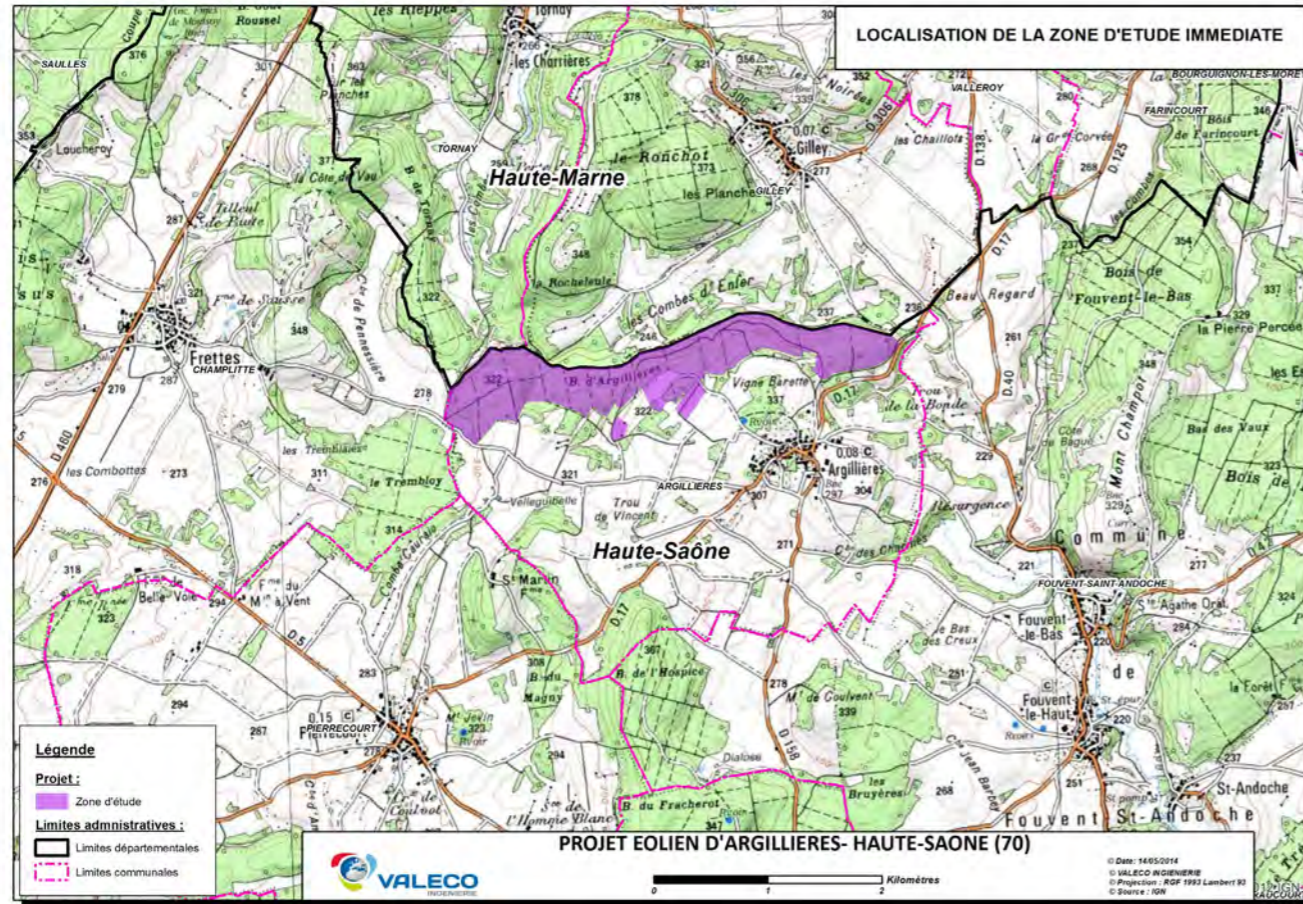
Table des matières

1	LE PROJET EOLIEN D'ARGILLIERES – HISTORIQUE.....	3
2	PROCEDURE CONTENTIEUSE ET REGULARISATION DU DOSSIER	4
3	DOSSIER PRESENTE POUR NOUVEL AVIS MRAE	4
	ANNEXE 1 – KBIS – SOCIETE PARC EOLIEN D'ARGILLIERES.....	6
	ANNEXE 2 – ARRETE D'AUTORISATION ENVIRONNEMENTALE UNIQUE DU 3 JUILLET 2019	7
	ANNEXE 3 – DELIBERATION CONSEIL MUNICIPAL D'ARGILLIERES EN FAVEUR DU PROJET EOLIEN– 2013	15
	ANNEXE 4 – ARRET CAA NANCY DU 6 JUIN 2023.....	16

1 Le projet éolien d'Argillières – Historique

Situé sur la commune de Argillières, le projet, qui a bénéficié d'un arrêté préfectoral d'autorisation le 3 juillet 2019 pour la construction et l'exploitation de 6 éoliennes de 180 mètres de hauteur et d'une puissance unitaire de 3 MW, a débuté au printemps 2013 après une délibération favorable du conseil municipal¹.

L'ensemble des études environnementales et techniques (biodiversité, paysage, acoustique...) ont été menées entre 2014 et 2016 sur la zone d'implantation potentielle.



- Mise à disposition des dossiers d'études et consultation de la population

L'ensemble des actions menées en faveur de l'information du public sont précisées au sein de l'étude d'impact initiale, page 88 (Cf. **Pièce n°1a - Dossier de Demande d'Autorisation Environnementale initial 2019**).

Le déroulement de l'instruction administrative est rappelé dans le tableau ci-dessous pour une meilleure compréhension de l'historique de ce projet :

SARL Parc Eolien d'Argillières – Procédure d'instruction du dossier de Demande d'Autorisation Environnementale (DAE)	
6 décembre 2016	Dépôt du dossier de demande d'autorisation environnementale en préfecture de Haute-Saône
12 juillet 2017	Dépôts de pièces complémentaires
18 décembre 2017	Dépôts de pièces complémentaires
14 mars 2018	Dépôts de pièces complémentaires
22 mai 2018	Avis de la Mission Régionale de l'Autorité Environnementale
23 mai 2018	Recevabilité du dossier établie par l'Etat
26 juin 2018	Arrêté d'ouverture d'enquête publique
Du 3 septembre au 6 octobre 2018	Enquête publique
7 novembre 2018	Avis favorable, sans réserve, de la commission d'enquête
18 juin 2019	Avis favorable de la CDNPS ² (10 voix pour, 2 absentions, 3 voix contre)

Le dossier administratif portant sur la demande d'autorisation environnementale fut déposé en préfecture en décembre 2016, une fois l'étude d'impact sur l'environnement finalisée et à l'issue de plusieurs phases d'informations/concertations effectuées dans la perspective d'enrichir la conception du projet :

- Réunions avec les élus
- Lettres d'information
- Réunion d'information pour les habitants
- Réunion de cadrage préalable avec les services de l'Etat

Au cours de l'enquête publique, le projet a reçu le soutien de nombreuses personnalités politiques³ et le conseil municipal de Argillières a renouvelé son avis favorable. Sur les 20 communes concernées par le rayon d'enquête publique, 8 ont délibéré favorablement et les 12 autres ne se sont pas prononcées.

Dans ce contexte, et à l'issue de l'instruction administrative, le projet fut autorisé le 3 juillet 2019 (Cf. **Annexes 2**).

¹ Délibération favorable à l'unanimité le 8 avril 2013 (Cf. **Annexe 3**)

² Commission départementale de la nature, des paysages et des sites.

³ Avis favorables de 8 communes du rayon d'enquête publique, le reste des communes n'ayant pas pris de délibération

2 Procédure contentieuse et régularisation du dossier

L'arrêté d'autorisation environnementale a fait l'objet d'un recours gracieux puis contentieux, dont les principales dates sont rappelées dans le tableau ci-dessous :

Recours gracieux	3 septembre 2019	Recours gracieux introduit par l'Association « Argillières Conservé et Retrouvé » et autres voisins contre l'arrêté du 03 juillet 2019
	3 novembre 2019	Naissance d'une décision implicite de rejet de la part du préfet
Recours contentieux	7 janvier 2020	Recours de l'Association « Argillières Conservé et Retrouvé » et autres devant la CAA de Nancy
	6 juin 2023	Décision n°20NC00034 de sursis à statuer en vue de la régularisation du dossier via une autorisation modificative

La régularisation de l'avis MRAe intervient conséquemment à l'arrêt de la Cour administrative d'appel de Nancy du 6 juin 2023 (**Cf. Annexe 4**). En effet, dans son arrêt, la Cour établit qu'il y a un vice affectant l'avis de l'autorité environnementale et qu'il y a lieu de le régulariser. En conclusion, la cour décide :

« - Article 2 : Il est sursis à statuer sur les autres conclusions présentées par l'association "Argillières retrouvé et conservé" et autres jusqu'à ce que la ministre de la transition écologique ait procédé à la transmission d'un **arrêté de régularisation** édicté par le préfet de la Haute Saône après le respect des différentes modalités définies aux points 59 à 66 du présent arrêt ou, à défaut, jusqu'à l'expiration d'un délai de neuf mois à compter de la notification du présent arrêt lorsqu'il n'aura été fait usage que de la procédure définie au point 64 et jusqu'à l'expiration d'un délai de douze mois lorsque, à l'inverse, l'organisation d'une nouvelle enquête publique sera nécessaire comme indiqué au point 65. »

La Cour a pris soin d'énoncer qu'en cas de nouvel avis de l'autorité environnementale, substantiellement différent de l'avis initial, une enquête publique complémentaire serait nécessaire dans le cadre de la régularisation.

3 Dossier présenté pour nouvel avis MRAe

Le dossier présenté dans le cadre de la régularisation se compose des pièces suivantes :

Composition du dossier de régularisation	Précision(s)
1a – Dossier de Demande d'Autorisation Environnementale initial	Eléments du premier dossier d'enquête publique (automne 2018)
1b – Avis conformes initiaux	L'absence de réponse de la DGAC et de la Défense valent avis réputés favorables
2c – Avis MRAe et CE & Mémoires en réponse	
1d – Compléments d'étude naturaliste	Résultats de la campagne d'enregistrement de l'activité des chauves-souris réalisée en altitude sur mât de mesure en 2018 et 2019

La MRAe, a officiellement été saisie le 17 octobre 2023 mais n'a pas rendu d'avis dans le délai qui lui était imparti (soit 2 mois). L'absence d'avis a été publié sur le site de la MRAe le 19 décembre 2023⁴ :

Projet de parc éolien sur la commune de Argilières (70)
 Absence d'avis émis par la MRAe dans le délai de deux mois prévu à l'article R 122-7 du code de l'environnement
 Absence d'avis du 17 décembre 2023 / BFC-2023-4053
 2023APBFC96

Ce nouvel avis est de fait considéré comme **non substantiellement différent de l'avis initial**.

Dans ce cas de figure, comme précisé dans l'arrêt de la Cour administrative d'appel de Nancy du 6 juin 2023, il est demandé au préfet d'organiser une **simple procédure de consultation du public** en publiant le nouvel avis (ou l'absence d'avis) émis par la MRAe.

61. Lorsque ce nouvel avis aura été rendu, ou lorsqu'il sera constaté que la mission régionale de l'autorité environnementale du Conseil général de l'environnement et du développement durable compétente pour la région Bourgogne Franche Comté n'a pas émis d'observations dans le délai qui lui est imparti par les dispositions du code de l'environnement mentionnées au point précédent, ce nouvel avis ou l'information relative à l'absence d'observations émises par la mission régionale sera mis en ligne sur un site internet suffisamment accessible et ayant une notoriété suffisante, tels que le site de la préfecture de la région Bourgogne Franche Comté ou celui de la préfecture de la Haute-Saône, de manière à ce qu'une information suffisante du public soit assurée et que celui-ci ait la possibilité, par des cadres définis et pouvant accepter un nombre suffisant de caractères, de présenter ses observations et propositions. L'accessibilité de cet avis implique également qu'il soit renvoyé à son contenu intégral par un lien hypertexte figurant sur la page d'accueil du site en cause.

⁴ <https://www.mrae.developpement-durable.gouv.fr/avis-rendus-sur-projets-de-la-mrae-bourgogne-a1199.html>

64. Dans l'hypothèse où le préfet devrait organiser une simple procédure de consultation publique du nouvel avis émis par la mission régionale de l'autorité environnementale avant de décider de prendre un arrêté de régularisation, il sera sursis à statuer sur la présente requête, pendant un délai de neuf mois à compter de la notification du présent arrêt, jusqu'à ce que la ministre de la transition écologique transmette à la cour les actes de régularisation adoptés par le préfet de la Haute-Saône pris à la suite de cette procédure.

Annexe 1 – KBIS – Société Parc éolien d'Argillières

Greffes du Tribunal de Commerce de Montpellier
9 RUE DE TARRAGONE
34070 MONTPELLIER

Code de vérification : lvbStB9C3R
<https://www.infogreffe.fr/contrôle>



N° de gestion 2016B00690

Extrait Kbis

EXTRAIT D'IMMATRICULATION PRINCIPALE AU REGISTRE DU COMMERCE ET DES SOCIÉTÉS à jour au 3 janvier 2023

IDENTIFICATION DE LA PERSONNE MORALE

<i>Immatriculation au RCS, numéro</i>	818 787 939 R.C.S. Montpellier
<i>Date d'immatriculation</i>	01/03/2016
<i>Dénomination ou raison sociale</i>	PARC EOLIEN D'ARGILLIERES
<i>Forme juridique</i>	Société à responsabilité limitée (Société à associé unique)
<i>Capital social</i>	500,00 Euros
<i>- Mention n° 16298 du 06/08/2020</i>	Continuation de la société malgré un actif net devenu inférieur à la moitié du capital social. Décision du 18/06/2020
<i>Adresse du siège</i>	188 Rue Maurice Béjart 34080 Montpellier
<i>Activités principales</i>	Toutes opérations industrielles et commerciales se rapportant à la gestion administrative, financière et à l'exploitation d'installations de production d'électricité d'origine renouvelable
<i>Durée de la personne morale</i>	Jusqu'au 28/02/2115
<i>Date de clôture de l'exercice social</i>	31 décembre

GESTION, DIRECTION, ADMINISTRATION, CONTRÔLE, ASSOCIÉS OU MEMBRES

Gérant

<i>Nom, prénoms</i>	DAUMARD François, Aimé, Pierre
<i>Date et lieu de naissance</i>	Le 17/11/1966 à Lyon 8e Arrondissement (69)
<i>Nationalité</i>	Française
<i>Domicile personnel</i>	15 Rue des Fauvettes 34430 Saint-Jean-de-Védas

RENSEIGNEMENTS RELATIFS À L'ACTIVITÉ ET À L'ÉTABLISSEMENT PRINCIPAL

<i>Adresse de l'établissement</i>	188 Rue Maurice Béjart 34080 Montpellier
<i>Activité(s) exercée(s)</i>	Production d'électricité d'origine renouvelable
<i>Date de commencement d'activité</i>	11/02/2016
<i>Origine du fonds ou de l'activité</i>	Création
<i>Mode d'exploitation</i>	Exploitation directe

IMMATRICULATION HORS RESSORT

R.C.S. Vesoul

Le Greffier



Annexe 2 – Arrêté d’Autorisation Environnementale Unique du 3 juillet 2019

2 / 15



PRÉFET DE LA HAUTE-SAÔNE

DREAL BOURGOGNE-FRANCHE-COMTE
Unité Départementale Haute-Saône,
Centre et Sud Doubs
Antenne de Vesoul

ARRÊTÉ DREAL/I/2019 N° 70-2019-07-03-017

en date du - 3 JUL. 2019

Portant autorisation unique

Titre I de l'ordonnance n° 2014-355 du 20 mars 2014

Installations de production d'électricité utilisant l'énergie mécanique du vent

SARL Parc Éolien d'Argillières

LE PRÉFET DE LA HAUTE-SAÔNE

VU

- le code de l'environnement ;
- le code de l'énergie ;
- le code de l'urbanisme ;
- le code forestier ;
- le code de la défense ;
- le code rural et de la pêche maritime ;
- le code des transports ;
- le code du patrimoine ;
- le code de la construction et de l'habitation ;
- l'ordonnance n° 2014-355 du 20 mars 2014 modifiée relative à l'expérimentation d'une autorisation unique en matière d'installations classées pour la protection de l'environnement ;
- l'ordonnance n° 2017-80 du 26 janvier 2017 relative à l'autorisation environnementale et ses décrets d'application n° 2017-81 et 82 ;

PREFECTURE DE LA HAUTE-SAÔNE
BP 429 – 70013 VESOUL CEDEX – tel. : 03 84 77 70 00 / Fax : 03 84 76 49 60
Courriel : prefecture@haute-saone.gouv.fr

Horaires d'ouverture au public et de l'accueil téléphonique disponibles sur le site : www.haute-saone.gouv.fr

- le décret n° 2014-450 du 2 mai 2014 relatif à l'expérimentation d'une autorisation unique en matière d'installations classées pour la protection de l'environnement ;
- le décret du 8 décembre 2017 portant nomination de Monsieur Ziad KHOURY, Préfet de Haute-Saône ;
- l'arrêté ministériel du 26 août 2011 modifié relatif aux installations de production d'électricité utilisant l'énergie mécanique du vent au sein d'une installation soumise à autorisation au titre de la rubrique 2980 de la nomenclature des installations classées ;
- l'arrêté ministériel du 26 août 2011 modifié relatif à la remise en état et à la constitution des garanties financières pour les installations de production d'électricité utilisant l'énergie mécanique du vent ;
- l'arrêté du 23 avril 2018 relatif à la réalisation du balisage des obstacles à la navigation aérienne ;
- l'arrêté du 23 avril 2007 modifié fixant la liste des mammifères terrestres protégés sur l'ensemble du territoire et les modalités de leur protection ;
- l'arrêté du 29 octobre 2009 modifié fixant la liste des oiseaux protégés sur l'ensemble du territoire et les modalités de leur protection ;
- l'arrêté préfectoral du 8 octobre 2012 approuvant le schéma régional éolien de la région Franche-Comté ;
- l'arrêté ministériel du 14 janvier 2013 relatif aux modalités du contrôle technique des ouvrages des réseaux publics d'électricité, des ouvrages assimilables à ces réseaux publics et des lignes directes prévu par l'article 13 du décret n° 2011-1697 du 1^{er} décembre 2011 relatif aux ouvrages des réseaux publics d'électricité et des autres réseaux d'électricité et au dispositif de surveillance et de contrôle des ondes électromagnétiques ;
- la demande présentée en date du 5 décembre 2016 et complétée les 12 juillet, 18 décembre 2017, 14 mars 2018 par la SARL Parc Éolien d'Argillières, dont le siège social est au 188 rue Maurice Béjard, 34184 Montpellier, en vue d'obtenir l'autorisation unique d'une installation de production d'électricité à partir de l'énergie mécanique du vent et regroupant plusieurs aérogénérateurs d'une puissance maximale de 14,1 MW, intégrant une demande de défrichement de 4 ha de bois situés sur le territoire de la commune d'Argillières ;
- l'arrêté préfectoral n° 70-2018-06-23-009 portant ouverture d'une enquête publique unique de 40 jours consécutifs sur la demande déposée par la société, en vue notamment d'obtenir l'autorisation d'exploiter un parc éolien sur le territoire de la commune d'Argillières ;
- l'avis de l'autorité environnementale en date du 22 mai 2018 ;
- les registres de l'enquête publique réalisée du 3 septembre au 6 octobre 2018, le rapport, les conclusions motivées et l'avis du commissaire enquêteur associés en date du 5 novembre 2018 ;
- les avis exprimés par les différents services et organismes consultés ;
- les avis des conseils municipaux des communes consultées ;
- la consultation par la DREAL de la direction générale de l'aviation civile en date du 12 décembre 2016, et l'absence de réponse de celle-ci valant avis réputé favorable ;
- la consultation par la DREAL de la défense en date du 12 décembre 2016, et l'absence de réponse de celle-ci valant avis réputé favorable ;
- le mémoire produit par la SARL Parc éolien d'Argillières le 17 octobre 2018 en réponse aux avis de la commission d'enquête susvisés ;
- le rapport du 3 juin 2019 de la direction régionale de l'environnement, de l'aménagement et du logement, chargée de l'inspection des installations classées ;
- le courrier du 13 juin 2019 de la SARL Parc éolien d'Argillières précisant le modèle d'éolienne retenue pour le projet ;

- l'avis de la commission départementale de la nature, des paysages et des sites, dans sa formation sites et paysages en date du 18 juin 2019 ;
- le RNU applicable à Argillières ;
- le projet d'arrêté porté à la connaissance du demandeur le 19 juin 2019 ;
- les observations sur ce projet d'arrêté présentées par le demandeur en date du 25 juin 2019 ;

CONSIDÉRANT

- que l'installation faisant l'objet de la demande est soumise à autorisation préfectorale unique au titre de la rubrique 2980 de la nomenclature des installations classées pour la protection de l'environnement et en application du titre 1^{er} de l'ordonnance n° 2014-355 susvisée ;
- que l'autorisation unique ne peut être accordée que si les mesures que spécifie le présent arrêté permettent de prévenir les dangers ou inconvénients pour les intérêts mentionnés aux articles L.211-1 et L.511-1 du code de l'environnement ;
- que la demande d'autorisation unique en date du 22 décembre 2016 susvisée comporte, outre la demande d'autorisation au titre de l'article L.512-1 du code de l'environnement, une demande d'autorisation de défrichement au titre des articles L.214-13 et L.314-3 du code forestier ;
- que l'autorisation environnementale ne peut être accordée que si les mesures que spécifie le présent arrêté permettent de préserver les intérêts mentionnés à l'article L. 112-2 du code forestier et le respect des fonctions définies à l'article L.341-5 du même code, lorsque l'autorisation unique tient lieu d'autorisation de défrichement ;
- qu'il résulte de l'instruction de la demande d'autorisation de défrichement qu'aucun motif de refus mentionné à l'article L.341-5 du code forestier ne peut être retenu ;
- que les terrains, objet de la présente autorisation de défrichement, se caractérisent par un enjeu économique normal, et environnemental et social faible, ce qui génère un coefficient multiplicateur de 1 au titre de la compensation ;
- que l'autorisation unique ne peut être accordée que si les mesures que spécifie le présent arrêté permettent de garantir la conformité des travaux projetés avec les exigences fixées à l'article L.421-6 du code de l'urbanisme, lorsque l'autorisation tient lieu de permis de construire ;
- que l'autorisation unique ne peut être accordée que si le projet d'ouvrage répond aux dispositions réglementaires fixées par l'article L.323-11 du code de l'énergie ;
- que l'implantation des éoliennes n'empiète pas sur un corridor écologique recensé, et que l'emprise du parc sur les axes de passage d'oiseaux identifiés en migration, reste limitée ;
- que l'installation ne peut être autorisée que si les principes des mesures à la charge du pétitionnaire ou du maître d'ouvrage, destinés à éviter les effets négatifs notables du projet sur l'environnement ou la santé humaine, réduisent les effets n'ayant pas pu être évités et, lorsque cela est possible, compensent les effets négatifs notables du projet sur l'environnement ou la santé humaine, qui n'ont pu être ni évités ni suffisamment réduits ;
- que les mesures de réductions prévues permettront de réduire les effets des installations sur l'avifaune et les chiroptères ;
- que les éoliennes sont situées en dehors de toute contrainte liée à l'utilisation de radars pour la sécurité météorologique des personnes et des biens ;

- que la commission d'enquête a émis un avis favorable et motivé sans réserve expresse dans sa conclusion du 5 novembre 2018 pour la SARL Parc éolien d'Argillières ;
- que le projet peut contribuer à l'atteinte des objectifs fixés en matière d'éolien par le Schéma Régional éolien de Franche-Comté, approuvé par l'arrêté préfectoral du 8 octobre 2012 susvisé ;
- que les conditions d'aménagement et d'exploitation, les modalités d'implantation, prévues dans le dossier de demande d'autorisation, permettent de limiter les inconvénients et dangers pour les intérêts mentionnés aux articles L.211-1 et L.511-1 du code de l'environnement ;
- que les prescriptions des arrêtés ministériels susvisés nécessitent d'être complétées, au regard des spécificités du contexte local, de dispositions visant à protéger les enjeux environnementaux locaux, en l'espèce :

« les mesures imposées à l'exploitant, notamment le plan de bridage et d'arrêt des aérogénérateurs à certaines plages de vent et à certaines périodes de l'année, sont de nature à prévenir les nuisances sonores et à réduire l'impact sur la biodiversité présenté par les installations ; »
- que les mesures imposées à l'exploitant sont de nature à prévenir les nuisances et les risques présentés par les installations ;
- que les conditions légales de délivrance de l'autorisation sont réunies ;
- que le modèle d'éolienne retenue et présentée en commission départementale nature et paysage du 18 juin 2019 est une modification notable mais non substantielle (hauteur minimale entre le sol et les pales de 48,5 mètres) ;
- les précisions apportées par l'exploitant sur la hauteur maximale ainsi que la puissance unitaire de chaque machine dans son courrier du 25 juin 2019 ;

SUR proposition du secrétaire général de la Préfecture ;

ARRETE

Titre 1^{er}

Dispositions générales

Article 1.1 - Domaine d'application

La présente autorisation unique tient lieu :

- d'autorisation d'exploiter au titre de l'article L.512-1 du code de l'environnement ;
- d'autorisation du permis de construire au titre de l'article L.421-6 du code de l'urbanisme ;
- d'autorisation de défrichement au titre des articles L.214-13 et L.341-3 du code forestier,

Article 1.2 - Bénéficiaire de l'autorisation unique

La société « Parc Eolien d'Argillières », société à responsabilité limitée (S.A.R.L.), dont le siège social est situé 188 rue Maurice Béjard, 34184 MONTPELLIER, est bénéficiaire de l'autorisation unique définie à l'article 1.1, pour les installations détaillées dans les articles 1.3 et 1.4, sous réserve du respect des prescriptions définies par le présent arrêté.

Article 1.3 - Liste des installations concernées par l'autorisation unique

Les installations concernées sont situées sur la commune d'Argillières, parcelles suivantes :

Installations	Coordonnées Lambert II étendu		Parcelles
	X	Y	
E1	894979	6733306	A1
E2	895323	6733175	A3, A6
E3	895933	6733259	A16
E4	897395	6733709	A42, A43
E5	898114	6733692	A38
E6	898505	6733748	A38
POL1	898122	6733498	A38
POL2	898121	6733492	A38

L'autorisation inclut également les équipements, installations et activités que leur connexité rend nécessaires à ces activités, installations, ouvrages et travaux, ou dont la proximité est de nature à en modifier notablement les dangers ou inconvénients, à savoir les câbles internes ainsi que les chemins créés ou renforcés.

Article 1.4 - Conformité au dossier de demande d'autorisation unique

Sauf disposition contraire mentionnée dans le présent arrêté, les installations et leurs annexes, objet du présent arrêté, sont construites, disposées, aménagées et exploitées conformément aux plans et données techniques contenus dans le dossier joint à la demande d'autorisation unique déposé par le demandeur. Elles respectent par ailleurs les dispositions du présent arrêté, des arrêtés complémentaires et les réglementations en vigueur.

Titre II

Dispositions particulières relatives à l'autorisation d'exploiter au titre de l'article L.512-1 du code de l'environnement

Article 2.1 - Liste des installations concernées par une rubrique de la nomenclature des installations classées pour la protection de l'environnement

Rubrique	Désignation des installations	Caractéristiques	Régime
2980-1	Installation terrestre de production d'électricité à partir de l'énergie mécanique du vent et regroupant un ou plusieurs aérogénérateurs 1. Comprenant au moins un aérogénérateur dont le mât a une hauteur supérieure ou égale à 50 m	Hauteur des éoliennes en bout de pale : 180 m Puissance totale installée en MW : 18 Nombre d'aérogénérateurs : 6	A

A : Installation soumise à autorisation

Article 2.2 - Montant des garanties financières fixé par l'arrêté ministériel du 26 août 2011 susvisé

Les garanties financières définies dans le présent arrêté s'appliquent pour les activités visées à l'article 2.1.

Le montant initial des garanties financières à constituer en application des articles R.515-101 à R.515-104 du code de l'environnement, s'élève à :

$M_{\text{initial}} = 6 * 50\,000 * [(\text{index } n / \text{index } 0) * (1 + \text{TVA } n) / (1 + \text{TVA } 0)]$

Index $n = 6,5345$ (indice TP01 d'août 2018) x 105 (coefficient) = 686,1225

Index 0 = indice TP01 en vigueur au 1^{er} janvier 2011, soit 667,7.

$M = 6 * 50\,000 * (686,1225/667,7) * (21/20,6) = 6 * 50\,000 * 1,03 * 1,02 = 314\,257$ Euros
(6*50000*1,02759*1,0194)

TVA n = taux de la taxe sur la valeur ajoutée applicable aux travaux de construction en vigueur à la date de délivrance de l'autorisation d'exploiter, soit 20 % en 2018.

TVA 0 = taux de la taxe sur la valeur ajoutée au 1^{er} janvier 2011, soit 19,60 %.

L'exploitant réactualise tous les cinq ans le montant susvisé de la garantie financière, par application de la formule mentionnée à l'annexe II de l'arrêté du 26 août 2011 modifié relatif à la remise en état et à la constitution des garanties financières pour les installations de production d'électricité utilisant l'énergie mécanique du vent. Les garanties financières sont fournies avant le démarrage des travaux d'implantation des éoliennes.

Article 2.3 - Mesures spécifiques liées à la préservation des enjeux environnementaux locaux (biodiversité et paysage)

Les huiles présentes dans les nacelles sont de nature non minérale et sont stockées sur une rétention de volume adapté. Le parc est équipé de kits de prévention de pollution. Une surveillance régulière par les logiciels de contrôle et la présence sur site permettent d'identifier au plus tôt toute fuite. Des bacs permettent de récupérer en permanence ces fuites éventuelles.

Les talus sont laissés à la reconquête végétale naturelle pour éviter d'introduire des essences non adaptées, voire invasives. L'entretien des plates-formes est assuré pendant toute la durée d'exploitation du parc. Aucun produit phytosanitaire (désherbant) n'est autorisé pour cet entretien, celui-ci ne devant être réalisé que de manière mécanique.

Article 2.3.1 - Protection des chiroptères

La hauteur minimale entre le sol et les pales, placées dans l'axe du mât, est de 48,5 mètres.

Les mesures suivantes d'éloignement des chiroptères sont mises en place :

- le sol est maintenu en graviers au pied des éoliennes, au minimum dans un rayon de 8 m autour du centre de la fondation de chaque aérogénérateur ;
- les cavités au niveau de la nacelle où des chiroptères pourraient se loger sont rendues inaccessibles ;
- aucun éclairage n'est autorisé à l'exception du balisage aéronautique réglementaire, et d'un projecteur manuel au pied des éoliennes, destiné à la sécurité des techniciens lors de leurs interventions nocturnes.

Compte tenu des enjeux de l'installation vis-à-vis des chiroptères, le suivi environnemental mentionné à l'article 12 de l'arrêté ministériel du 26 août 2011 susvisé est réalisé durant les trois premières années de fonctionnement du parc éolien, puis suivant la périodicité fixée par cet arrêté ministériel.

Afin de limiter l'impact du projet sur les chiroptères, un plan de bridage asservi est mis en place sur les six aérogénérateurs.

Période	Durée	Température	Vitesse du vent	Pluie
15 avril au 15 octobre	Toute la nuit	> 10°C	Inférieure à x m/s* 5 < x < 8 m/s	absence

* la vitesse est déterminée pour 90 % des contacts chiroptères soit par des mesures en hauteur avant exploitation ou après une première année d'exploitation avec une vitesse inférieure à 8 m/s. La valeur retenue sera communiquée avant la mise en service ou après la première année d'exploitation.

Lorsque le plan de bridage ne s'applique pas, l'ensemble des éoliennes est à l'arrêt dans les conditions mentionnées ci-après :

Date :	1^{er} avril au 31 octobre
Vent (m/s) :	< Vitesse de cut-in speed
Durée nuit :	Toute la nuit

Les justificatifs relatifs à la programmation et au fonctionnement effectif des bridages sont tenus à disposition de l'inspection des installations classées.

En complément, les aérogénérateurs 1, 3, 4, 5 sont équipés chacun d'un système de détection en continu des chiroptères avec enregistrement, permettant de distinguer les espèces en présence. Ces enregistrements sont conservés pendant au moins 10 ans. Ce suivi spécifique permet d'évaluer les éventuels impacts des éoliennes sur ces espèces, et d'étudier leur comportement et l'intégration du parc dans leur aire de vie.

Les données collectées alimentent notamment le suivi réalisé en application de l'article 12 de l'arrêté du 26 août 2011 susvisé et permet, via un bilan annuel durant les 3 premières années de fonctionnement, puis selon la périodicité fixée par l'arrêté ministériel, d'évaluer l'efficacité du plan de bridage susmentionné et, le cas échéant, de l'adapter sur proposition justifiée du pétitionnaire et après accord de l'inspection des installations classées. Les enregistrements ne se substituent pas aux mesures de suivi fixées par le protocole national. Les bilans sont transmis à l'inspection des installations classées.

Article 2.3.2 - Protection du paysage et conservation des sites et des monuments

L'ensemble du réseau électrique lié au parc éolien en amont des postes de livraison est enterré.

Une étude in situ de l'impact des aérogénérateurs sur le paysage est réalisée un an après la mise en place des éoliennes, et permet de confirmer les éléments théoriques fournis dans l'étude d'impact, en particulier les photomontages. Cette étude et ses conclusions sont tenues à la disposition de l'inspection des installations classées.

Article 2.4 - Mesures spécifiques liées à la phase travaux

Une mission de coordination environnementale des travaux est confiée par l'exploitant à un écologue compétent, dans le but de s'assurer de la bonne prise en compte des dispositions relatives à la préservation des espèces, fixées par le présent arrêté.

Les travaux d'abattage des arbres devront se dérouler entre les mois d'août et mars inclus, mais en dehors de la période de nidification des oiseaux. L'absence de gîtes à chiroptères sera vérifiée par un chiroptologue avant tout abattage des arbres, si la date de l'opération couvre la période d'hivernage des chiroptères.

Les travaux de terrassement (plate-forme, création de chemins et raccordement jusqu'au poste de livraison compris), sont réalisés entre le 15 juillet et le 1^{er} avril. Ils peuvent se poursuivre au-delà du 1^{er} avril uniquement en présence d'un écologue, et s'ils ont été entamés avant le 15 mars de l'année en cours.

Lors de la réalisation des travaux, l'exploitant, sous la supervision de l'écologue, procède au comblement des omières afin de limiter l'attractivité du site pour les batraciens.

Le lancement du chantier de construction est subordonné à la réalisation d'une étude géotechnique visant à identifier la nature du sol, et définir le type de fondation adaptée pour l'implantation des aérogénérateurs ; cette étude et ses conclusions sont tenues à la disposition de l'inspection des installations classées.

Article 2.4.1 - Organisation du chantier

Préalablement aux travaux et à l'intervention des engins :

- les surfaces nécessaires au chantier sont piquetées ;
- les milieux humides et aquatiques sont balisés et évités en totalité pour les installations de chantier, les dépôts de matériaux et de déplacement des engins ;
- les dispositions sont prises pour empêcher le public d'accéder au chantier ; ces dispositions restent en place pendant toute la durée du chantier ;
- des points de regroupement du personnel et de rendez-vous avec les services départementaux d'incendie et de secours en cas de sinistre, sont définis en lien avec ces derniers.

Un plan de circulation est établi pendant la période de construction. En dehors des périodes d'activité, tous les engins mobiles, hormis les grues, sont stationnés sur les plate-formes réservées à cet effet.

En période sèche, et en cas de génération de poussières, un arrosage des pistes et des chemins d'accès est réalisé.

Article 2.4.2 - Ravitaillement et entretien des véhicules

Le ravitaillement des véhicules s'effectue uniquement sur les plate-formes de stationnement susmentionnées, et au moyen de systèmes permettant la prévention des risques de pollution de l'environnement, notamment des pompes équipées d'un pistolet anti-débordement et des bacs de récupération des fuites. Les carburants et produits d'entretien sont stockés de manière à prévenir les risques de fuite dans l'environnement (rétention, cuve double paroi, ...).

Les entreprises qui interviennent sur le chantier justifient d'un entretien régulier des engins de chantier.

Le nettoyage et l'entretien des engins de chantier sont réalisés hors du site du chantier et dans des structures adaptées.

Un petit bassin de nettoyage peut être réalisé à proximité du chantier uniquement pour nettoyer les goulottes des toupies béton. Un géotextile, déposé au fond de ce bassin, permet alors de filtrer l'eau de nettoyage et de retenir les particules de béton. Outre ce rejet après filtration par le géotextile, aucun rejet d'eau de lavage n'est autorisé dans le milieu naturel.

Afin d'éviter tout risque de dissémination des espèces invasives, la qualité de la terre apportée pour les travaux est contrôlée, et les engins doivent être nettoyés avant de pénétrer sur le chantier. En cas de découverte de stations d'espèces invasives, l'exploitant met en place sans délai des mesures appropriées pour éviter leur dissémination.

Article 2.4.3 - Gestion de l'eau

L'eau nécessaire au chantier est acheminée en citerne. Aucun prélèvement d'eau et aucun rejet d'eau sanitaire ne sont autorisés dans le milieu naturel.

Une collecte des eaux de ruissellement est faite dans les éventuelles portions pentues et au niveau des points bas, afin d'éviter les phénomènes d'érosion.

Afin de prévenir une pollution de l'environnement, l'exploitant établit un plan d'intervention d'urgence en cas de pollution accidentelle de l'environnement.

Aucune imperméabilisation des sols, autre que celle réalisée au niveau des fondations et de l'emprise des postes de livraison, n'est effectuée.

Article 2.4.4 - Gestion des déchets

Le chantier est doté d'une organisation adaptée permettant le tri de chaque catégorie de déchets. Cette organisation est formalisée dans une consigne écrite.

Si leurs caractéristiques mécaniques le permettent, les matériaux excavés sont réutilisés, remis en place et compactés en couche pour assurer une meilleure stabilité du terrain.

Les terres végétales sont conservées. Pour toutes les surfaces décapées, la couche humifère est conservée séparément en andains non compactés (stockés en tas de moins de 2 mètres de hauteur) pour la remise en état du chantier.

Les bidons contenant une substance ou un mélange dangereux sont rangés dans des locaux adaptés en veillant à la compatibilité des substances ou mélanges. Les bidons vides sont stockés et évacués en tant que déchets dans une structure adaptée.

Des kits antipollution sont présents sur place pendant toute la durée des travaux.

Article 2.5 - Autres mesures de suppression, réduction et compensation

En cas de vent dont la vitesse est supérieure à 25 mètres par seconde pendant plus de 3 secondes, les éoliennes sont mises en sécurité, l'injection d'électricité dans le réseau est arrêtée, les pales sont mises en drapeau et s'arrêtent pour éviter tout endommagement et ne présenter aucun risque pour les intérêts mentionnés à l'article L.511-1 du code de l'environnement.

Le balisage lumineux des aérogénérateurs du parc éolien d'Argillières, imposé par les autorités aéronautiques en application de l'arrêté du 23 avril 2018 susvisé, est synchronisé avec celui des aérogénérateurs des parcs éoliens voisins dans un rayon de 15 kilomètres.

Le pétitionnaire porte à la connaissance de la DGAC, avec un préavis de 15 jours calendaires, les dates de levage, ainsi que les coordonnées géographiques définitives (WGS84 DMS) de chacune des machines concernées.

Article 2.6 - Mise en service

Avant la mise en service industrielle des aérogénérateurs, en complément des essais mentionnés à l'article 15 de l'arrêté du 26 août 2011 susvisé, l'exploitant :

- réalise un exercice d'évacuation de personnels avec la participation des services départementaux d'incendie et de secours. Cet exercice fait l'objet d'un compte-rendu tenu à la disposition de l'Inspection des installations classées ;
- transmet à l'Inspection des installations classées le plan de bridage acoustique mis en place pour respecter l'article 26 de l'arrêté du 26 août 2011 susvisé.

Les tests de pleines puissances, associés aux réceptions des éoliennes, sont réalisés en journée et hors week-end et jour férié pour les éoliennes implantées à moins de 1 kilomètre d'une habitation. La planification des tests fait l'objet d'une information auprès des mairies et des habitations les plus proches. Ils sont limités au strict nécessaire en nombre et en durée.

L'exploitant informe l'Inspection des installations classées de la mise en service des aérogénérateurs dans un délai de quinze jours après cette mise en service, ainsi que des phases de réception.

L'exploitant tient à disposition de l'Inspection des installations classées les justificatifs relatifs à la programmation et au fonctionnement effectif du plan de bridage acoustique.

L'exploitant informe l'Inspection des installations classées du lancement des travaux de construction et de la mise en service industrielle des aérogénérateurs au plus tard quinze jours avant chacune de ces opérations.

Article 2.7 - Récapitulatif des documents tenus à la disposition de l'inspection

L'exploitant établit et tient à jour un dossier comportant les documents suivants :

- le dossier de demande d'autorisation initiale ;
- les plans tenus à jour ;
- les arrêtés préfectoraux relatifs aux installations soumises à autorisation, pris en application de la législation relative aux installations classées pour la protection de l'environnement ;

- tous les documents, enregistrements, résultats de vérification et registres répertoriés dans le présent arrêté et l'arrêté du 26 août 2011 modifié relatif aux installations de production d'électricité utilisant l'énergie mécanique du vent au sein d'une installation soumise à autorisation au titre de la rubrique 2980 de la nomenclature des installations classées ;
- tous les documents permettant de démontrer que l'ensemble des mesures mentionnées dans le dossier pour éviter, réduire ou compenser les effets du projet sur l'environnement et la santé est mis en œuvre.

Ces documents sont accessibles à tout moment depuis l'installation et peuvent être informatisés, à condition que des dispositions soient prises pour la sauvegarde des données.

Ce dossier est tenu à la disposition de l'inspection des installations classées.

Article 2.8 - Autosurveillance

En complément des mesures d'autosurveillance décrites dans la section 5 de l'arrêté ministériel du 26 août 2011 susvisé, l'exploitant définit et met en œuvre sous sa responsabilité le programme d'autosurveillance complémentaire défini aux articles 2.8.1 et 2.8.2.

Article 2.8.1 - Autosurveillance des niveaux sonores

Le contrôle des niveaux sonores est réalisé dans un délai maximum de 6 mois après la mise en service des éoliennes, au droit des points de contrôles identifiés dans l'étude acoustique initiale.

Un deuxième contrôle est réalisé dans un délai d'un an supplémentaire, et les contrôles suivants ont lieu au minimum tous les 3 ans après les deux premiers. La problématique des tonalités marquées doit être prise en compte lors de ces contrôles.

Le premier contrôle est réalisé par un bureau d'étude différent de celui qui a réalisé l'étude acoustique jointe au dossier de demande d'autorisation. Il doit intégrer une période suffisamment significative de vent fort au niveau des habitations (5 à 7 m/s) dans les directions de vents dominants.

À partir du deuxième contrôle, l'exploitant peut ne plus mesurer le bruit résiduel, sauf demande particulière de l'inspection des installations classées. Dans ce cas, les émergences sonores sont calculées sur la base de la mesure de bruit résiduel du premier contrôle.

La localisation des points de mesure peut être modifiée après accord de l'inspection des installations classées et sur justification de l'exploitant.

Article 2.8.2 - Autosurveillance des ombres portées

L'exploitant prend toutes les dispositions nécessaires, notamment des mesures d'autosurveillance, pour que la durée des effets liés aux ombres portées, engendrés par les aérogénérateurs sur les habitations, ne dépasse pas 30 heures par an et 30 minutes par jour.

Article 2.8.3 - Fréquence de suivi avifaune et chiroptère

La fréquence de suivi de la mortalité des chiroptères et des oiseaux est d'une fois par an durant trois ans. Des observations spécifiques sont mises en place pour observer le comportement des espèces en période de migration, notamment celles identifiées dans l'étude d'impact (Grand Cormoran, le Milan noir, le Milan royal, la Buse variable, le Busard Saint Martin et la Bondrée apivore...).

Article 2.9 - Actions correctives

L'exploitant suit les résultats des mesures qu'il réalise en application de l'article 2.8 et de celles décrites dans la section 5 de l'arrêté ministériel du 26 août 2011 susvisé, les analyse et les interprète. Il prend les actions correctives appropriées, lorsque les résultats font présager des risques ou inconvénients pour les intérêts mentionnés à l'article L.181-3 du code de l'environnement, ou des écarts par rapport au respect des valeurs réglementaires définies dans l'arrêté ministériel du 26 août 2011 susvisé.

En cas de dépassement des valeurs définies dans les programmes d'autosurveillance, l'exploitant prend toute mesure pour rendre son installation conforme, précise sur un registre les actions réalisées et en informe l'inspection des installations classées. Après mise en œuvre des actions précitées, il réalise un nouveau contrôle pour confirmer la conformité de son installation. Les résultats des mesures sont tenus à la disposition de l'inspection des installations classées.

Article 2.10 - Cessation d'activité

En application de l'article 15 de l'ordonnance du 26 janvier 2017 susvisée, la remise en état du site est réalisée conformément au Titre VIII du Livre 1^{er} du code de l'environnement.

L'usage à prendre en compte pour la remise en état du site est celui du terrain forestier ou agricole.

Titre III

Dispositions particulières relatives au permis de construire au titre de l'article L.421-1 du code de l'urbanisme

Article 3.1

L'autorisation unique est accordée au titre du code de l'urbanisme, sous réserve de respecter les prescriptions mentionnées à l'article 3.3.

Article 3.2 - Enregistrement

Le numéro d'enregistrement affecté à la demande d'autorisation en application de l'article R.423-3 du code de l'urbanisme pour la commune d'Argillières sera communiqué à la Préfecture 6 mois avant le démarrage des travaux.

Article 3.3 - Les mesures liées à la construction

Les prescriptions suivantes devront être respectées :

3.3.1 - Au titre du ministère de la Défense

Chaque éolienne devra être équipée d'un balisage diurne et nocturne, en application de l'arrêté du 25 juillet 1990 relatif aux installations, dont l'établissement à l'extérieur des zones grevées de servitudes aéronautiques de dégagement, est soumis à autorisation, et conformément aux spécifications de l'arrêté du 23 avril 2018 relatif à la réalisation du balisage des éoliennes situées en dehors des zones grevées de servitudes aéronautiques.

De même, afin de procéder à l'inscription de ces obstacles sur les publications d'informations aéronautiques, la sous-direction régionale de la circulation aérienne militaire Nord, ainsi que la direction de la sécurité de l'aviation civile Nord-Est située à Entzheim, devront être informées :

- des différentes étapes conduisant à la mise en service opérationnelle du parc éolien (déclaration d'ouverture et de fin de chantier) ;
- pour chacune des éoliennes : les positions géographiques exactes en coordonnées WGS 84 (degrés, minutes, secondes), l'altitude NGF du point d'implantation, ainsi que leur hauteur hors tout (pales comprises).

Il est rappelé au demandeur que se soustraire à ces obligations engagerait sa responsabilité pénale en cas de collision avec un aéronef.

Toute modification du projet devra faire l'objet d'une nouvelle demande auprès du ministère de la Défense.

3.3.2 - Au titre de la direction générale de l'aviation civile

Conformément à l'arrêté interministériel du 23 avril 2018, toutes les éoliennes composant ce parc devront être équipées d'un balisage lumineux d'obstacle diurne et nocturne.

Titre IV

Dispositions particulières relatives à l'autorisation de défrichement au titre des articles L.214-13 et L.341-3 du code forestier

Article 4.1 - Nature de l'autorisation de défrichement

Le bénéficiaire désigné à l'article 1.2 du présent arrêté est autorisé à défricher pour une superficie totale de 4 ha les parcelles suivantes :

Lieux-dits	Sections	Parcelles	Surface parcelle (ha)	Surface à défricher par parcelle (ha)
Montplan	A	1	5,966	0,529
Montplan	A	2	6,030	0,106
Montplan	A	3	6,022	0,034
Montplan	A	6	3,027	0,569
Montplan	A	7	3,558	0,006
Montplan	A	16	3,719	0,645
La Côte	A	43	2,668	0,336
La Côte	A	42	0,564	0,202
La Perouse	A	38	16,683	1,566

en vue de la création de plate-formes pour la construction et l'installation d'éoliennes et une structure de livraison.

Les travaux d'abattage des arbres devront se dérouler entre les mois d'août et mars inclus, mais en dehors de la période de nidification des oiseaux. L'absence de gîtes à chiroptères sera vérifiée par un chiroptologue avant tout abattage des arbres, si la date de l'opération couvre la période d'hivernage des chiroptères.

La validité de la présente autorisation de défrichement peut être prorogée :

- a) en cas de recours devant la juridiction administrative contre l'autorisation de défrichement, ou contre une autorisation nécessaire à la réalisation des travaux en vue desquels le défrichement est envisagé, d'une durée égale à celle écoulée entre la saisine de la juridiction et le prononcé d'une décision juridictionnelle définitive au fond, ou la date à laquelle aurait expiré l'autorisation de défrichement ;
- b) sur décision de l'autorité administrative qui les a autorisés, en cas d'impossibilité matérielle d'exécuter les travaux de défrichement, établie par tous moyens par le bénéficiaire de l'autorisation, de la durée de la période pendant laquelle cette exécution est impossible.

Article 4.2 - Les mesures de compensation et d'accompagnement

Conformément à l'article L.341-6 et L.341-9 du code forestier, l'autorisation de défrichement, délivrée à l'article 1.1 du présent arrêté, est subordonnée au titre de la compensation défrichement :

- à l'exécution, sur d'autres terrains, des travaux de boisement ou reboisement pour une surface correspondante à la surface défrichée, assortie d'un coefficient de 1, soit sur une surface d'au moins 4 ha ou au versement au Fonds Stratégique de la Forêt et du Bois (FSFB) d'une compensation financière de 11 417 euros. Cette décision doit intervenir dans les délais conformes au code forestier (article D.341-7-2) ;
- à la préservation de 4 hectares en un seul îlot de senescence, ou 8 hectares en îlots de vieillissements et l'implantation d'un gîte à chiroptère dans ces îlots par arbre à cavité détruit. Les parcelles concernées pour la création d'îlots de vieillissement / senescence sont les suivantes : A4, A5, A13, A20, A21, A22, A23, A24, A25, A33 et ZB11.

Titre V**Dispositions particulières relatives à un projet d'ouvrage électrique privé****Article 5.1**

Les travaux sont exécutés sous la responsabilité du pétitionnaire, dans le respect de la réglementation technique, dont notamment l'arrêté interministériel du 17 mai 2001 susvisé, des normes et des règles de l'art en vigueur.

La création et la modification des ouvrages électriques en amont du point d'injection sur le réseau public d'électricité, font l'objet d'un contrôle de conformité sur pièces et sur place, par un organisme agréé, conformément à l'article R.323-40 du code de l'énergie et l'arrêté du 25 février 2019 relatif aux modalités de contrôle des canalisations électriques cheminant sur le domaine public ou susceptibles de présenter des risques pour les tiers.

L'exploitant des ouvrages tient les attestations délivrées par l'organisme agréé à disposition des autorités compétentes.

Avant la mise en service de l'installation, l'exploitant :

- procède aux déclarations préalables aux travaux de construction de l'ouvrage concerné, et enregistre ce dernier sur le guichet unique www.reseaux-et-canalizations.gouv.fr en application des dispositions des articles L.554-1 à L.554-4 et R.554-1 et suivants du code de l'environnement, qui sont relatives à la sécurité des réseaux souterrains, aériens ou subaquatiques de transport ou de distribution ;
- transmet au gestionnaire du réseau public de distribution d'électricité, conformément à l'article R.323-29 du code de l'énergie, les informations permettant à ce dernier d'enregistrer la présence des lignes privées dans son SIG des ouvrages.

Titre VI**Dispositions particulières relatives à la dérogation au titre du 4° de l'article L.411-2 du code de l'environnement**

Sans objet.

Titre VII**Dispositions diverses****Article 7.1 - Délais et voies de recours**

Conformément aux articles L.181-17 et R.181-50 du code de l'environnement et à l'article 15 de l'ordonnance du 26 janvier 2017 susvisée, le présent arrêté est soumis à un contentieux de pleine juridiction. Il ne peut être déféré qu'à la Cour Administrative d'Appel de Nancy :

1. Par les pétitionnaires ou exploitants, dans un délai de deux mois à compter du jour où le présent acte leur a été notifié.
2. Par les tiers intéressés en raison des inconvénients ou des dangers pour les intérêts mentionnés à l'article L.181-3 du code de l'environnement, dans un délai de quatre mois à compter de la dernière formalité suivante accomplie :
 - a) l'affichage en mairie ;
 - b) la publication de la décision dans deux journaux locaux ;
 - c) la publication au recueil des actes administratifs ;
 - d) la publication sur le site internet de la Préfecture de Haute-Saône.

Le présent arrêté peut également faire l'objet d'un recours gracieux ou hiérarchique dans le délai de deux mois, prolongeant de deux mois les délais mentionnés au 1° et 2°.

La Cour Administrative d'Appel de Nancy peut être saisie d'un recours déposé via l'application « Télérecours citoyens » accessible par le site internet www.telerecours.fr.

Article 7.2 - Publicité

Le présent arrêté est notifié à la SARL Parc éolien d'Argillières.

Conformément aux dispositions de l'article R.512-39 du code de l'environnement, un extrait du présent arrêté mentionnant qu'une copie du texte intégral est déposée aux archives des mairies, et mise à la disposition de toute personne intéressée, sera affiché en mairie d'Argillières pendant une durée minimum d'un mois.

Le maire fera connaître par procès-verbal, adressé à la préfecture de Haute Saône, l'accomplissement de cette formalité.

Une copie dudit arrêté sera également adressée à chaque conseil municipal consulté durant l'enquête publique, à savoir :

Pour la Haute-Saône : Argillières, Bourguignon-lès-Morey, Champlitte, Courtesoult-et-Gatey, Fouvent-Saint-Andoche, Francourt, La Roche-Morey, Larret, Pierrecourt, Roche-et-Raucourt.

Pour la Haute-Marne : Belmont, Farincourt, Genevrières, Gilley, Pressigny, Savigny, Saulles, Tornay, Valleroy, Voncecourt.

Un avis au public sera inséré par les soins de la préfecture de Haute-Saône, et aux frais de la société Parc éolien d'Argillières, dans deux journaux diffusés dans le département.

L'arrêté est également publié sur le site internet de la préfecture de Haute Saône pendant une durée minimale de quatre mois.

Conformément à l'article L.341-4 du code forestier, l'autorisation de défrichement doit faire l'objet d'un affichage dans les conditions suivantes :

L'autorisation de défrichement fait l'objet, par les soins du bénéficiaire, d'un affichage sur le terrain de manière visible de l'extérieur, ainsi qu'à la mairie de situation du terrain. L'affichage a lieu quinze jours au moins avant le début des opérations de défrichement ; il est maintenu à la mairie pendant deux mois, et sur le terrain pendant la durée des opérations de défrichement.

En cas d'autorisation tacite, une copie du courrier informant le demandeur que le dossier de sa demande est complet est affichée dans les conditions prévues au premier alinéa.

Le demandeur dépose à la mairie de situation du terrain le plan cadastral des parcelles à défricher, qui peut être consulté pendant la durée des opérations de défrichement. Mention en est faite sur les affiches apposées en mairie et sur le terrain.

Les modalités et les formes de l'affichage doivent être conformes aux textes en vigueur.

Article 7.3 - Exécution

Le secrétaire général de la préfecture, le directeur régional de l'environnement, de l'aménagement et du logement, le directeur départemental des territoires, le directeur de l'agence interdépartementale de l'office national des forêts, le maire d'Argillières, sont chargés, chacun en ce qui le concerne, de l'exécution du présent arrêté dont une copie sera adressée au maire de la commune et au bénéficiaire de l'autorisation unique.

Vesoul, le - 3 JUIL. 2019
Le Préfet,



Ziad KHOURY

Annexe 3 – Délibération conseil municipal d'Argillières en faveur du projet éolien- 2013

REPUBLIQUE FRANCAISE
DEPARTEMENT
Haute Saône

EXTRAIT DU REGISTRE DES DELIBERATIONS DU CONSEIL MUNICIPAL

De la commune COMMUNE D'ARGILLIERES

Séance du 08 avril 2013

Nombre de conseillers	
- en exercice	9
- présents	7
- votants	7
- absents	2
- exclus	0

L'an deux mille treize, le 8 avril à 21 heures 00.

Le Conseil Municipal de cette commune, régulièrement convoqué, s'est réuni au nombre prescrit par la loi, dans le lieu habituel de ses séances sous la présidence de M. Bernard THIERRY.

Étaient présents : MM.

B.THIERRY, J-M STRAUB, J. BUFFET, R. GUERRET, B DELAMARCHE, P SAVET, Th THIERRY Absents : J.M DELAMARCHE, H. DE TESSIERES

Date de convocation :
02 avril 2013

Date d'affichage :
09 avril 2013

M. Bernadette DELAMARCHE a (ont) été nommé(e)(s) secrétaire(s).

OBJET

2013-07
Projet Eolien

La Sté VALECO INGENIERIE, Groupe VALECO, envisage la construction et l'exploitation d'un parc éolien sur le territoire de la Commune d' Argillières, Département de la Haute-Saône. Les études de faisabilité portées aboutissent à une présentation auprès du conseil municipal le 29/03/2013. A cette occasion, Valeco Ingénierie confirme la possibilité de porter un tel projet sur le territoire envisagé et sollicite la Municipalité en ce sens.

Profil de la société VALECO : Groupe indépendant français soutenu par un partenaire institutionnel, La CDC, entrée au capital du groupe en novembre 2008, présent sur, le Maire expose ce projet global à son conseil municipal, le 08/04/2013 toute la chaîne d'un projet : de développement, construction, exploitation, avec engagement de démantèlement de ses centrales de production d'électricité en fin de cycle.

- Considérant le profil du groupe VALECO et sa capacité à mener à bien ses projets, considérant les engagements pris par ce groupe auprès du Conseil Municipal le 08/03/2013.

- Considérant la comptabilité du site étudié par VALECO INGENIERIE avec l'implantation d'éoliennes sous respect des contraintes locales.

- Considérant les retombées économiques potentielles pouvant bénéficier aux habitants de la commune, retombées liées à la fiscalité, aux redevances locatives, projets d'accompagnement et autres retombées

Acte rendu exécutoire après le dépôt en
Préfecture de VESOUL le et
publication ou notification du

ARRIVÉE
11 AVR. 2013
BUREAU DU COURRIER 3
PREFECTURE DE LA HAUTE SAÔNE

COMMUNE
COMMUNE D'ARGILLIERES

Délibération du conseil Municipal du 08 avril 2013


Suite

indirectes liées à l'activité générée,

Le Conseil Municipal, après en avoir délibéré, à l'unanimité, se prononce favorablement à l'étude et au développement du projet parc éolien mené exclusivement par la Sté VALECO INGENIERIE sur de territoire de la commune d'Argillières et autorise cette société à mener ses études sur ce site en vue de la construction de ce projet.

- Autorise le Maire à signer tous documents nécessaires à la réalisation des études, au développement et au montage juridique du projet.

Extrait conforme au registre
A Argillières, le 09/04/2013

Le Maire,

Signature

Annexe 4 – Arrêt CAA Nancy du 6 juin 2023

COUR ADMINISTRATIVE D'APPEL DE NANCY

ed

N°20NC00034

ASSOCIATION « ARGILLIERES RETROUVE
ET CONSERVE »

M. Marc Wallerich
Président

Mme Marion Barrois
Rapporteuse

Mme Sandrine Antoniazzi
Rapporteuse publique

Audience du 17 mai 2023
Décision du 6 juin 2023

44-02
C

RÉPUBLIQUE FRANÇAISE

AU NOM DU PEUPLE FRANÇAIS

La cour administrative d'appel de Nancy

(1^{ère} chambre)

Vu la procédure suivante :

Par une requête et des mémoires respectivement enregistrés les 6 janvier, 14 février et 17 août 2020, les 8 février et 5 décembre 2022, ainsi que par un mémoire du 30 janvier 2023 non communiqué, l'association « Argillières retrouvé et conservé », le groupement agricole d'exploitation en commun (GAEC) Straub, M. et Mme Argenton, Mme Mathilde Coudry, Mme Monique Régnier, Mme Odile Régnier, M. Daniel Robeyns, M. et Mme Jean-Marie Straub, M. et Mme Sébastien Straub et M. et Mme Franck Van Welden-Goeman, représentés par Me Monamy, demandent à la cour :

1°) d'annuler l'arrêté du 3 juillet 2019 par lequel le préfet de Haute-Saône a autorisé la société Parc éolien d'Argillières à construire et à exploiter six éoliennes et deux postes de livraison sur la commune d'Argillières ainsi qu'à défricher quatre hectares de parcelles boisées ;

2°) de mettre à la charge de l'Etat le versement de la somme de 3 000 euros sur le fondement de l'article L. 761-1 du code de justice administrative.

N° 20NC00034

2

Ils soutiennent que :

- le dossier de demande d'autorisation est incomplet en l'absence d'informations sur l'alimentation électrique du poste de livraison dans le projet architectural ;
- il est également incomplet d'une part, en l'absence des avis des propriétaires, personnes physiques ou morales, des parcelles d'implantation du projet sur la remise en état du site en méconnaissance de l'article R. 512-6 du code de l'environnement et d'autre part, en raison de l'irrégularité du seul avis inclus dans le dossier ;
- l'autorisation de défrichement méconnaît l'article R. 341-1 du code forestier dès lors que la société n'avait pas mandat de la commune d'Argillières pour la solliciter et que l'accès à l'éolienne E4 n'est pas répertoriée dans le tableau des surfaces et des parcelles concernées par le défrichement ;
- l'étude d'impact du projet est insuffisante ou incomplète s'agissant de l'étude géotechnique et de l'absence de prise en compte des eaux superficielles et souterraines et de la nature karstique des sols, du volet paysager, de l'étude chiroptérologique, de l'étude avifaunistique ;
- l'arrêté méconnaît l'article 90 XI de la loi du 12 juillet 2010 en l'absence de consultation des communes et des établissements de coopération intercommunale limitrophes du périmètre du projet ;
- la procédure est irrégulière en l'absence de consultation des services de la zone aérienne de défense et du ministre chargé de la santé en application de l'article R. 122-7 du code de l'environnement ;
- l'avis émis par l'autorité environnementale est irrégulier dès lors qu'elle n'a pas eu communication des compléments adressés à l'administration en décembre 2017 ;
- cet avis est également irrégulier dès lors qu'il n'a pas été rendu par une autorité disposant d'une autonomie réelle vis-à-vis du préfet de Haute-Saône ayant autorisé le projet ;
- le dossier d'enquête publique était incomplet en l'absence d'avis de l'agence régionale de santé et de l'office national des forêts ;
- les vingt conseils municipaux intéressés n'ont pas tous été consultés ou l'ont été de manière irrégulière dans le cadre de l'enquête publique ;
- le dossier d'enquête publique ne permet pas d'apprécier les capacités techniques et financières de la société Parc éolien d'Argillières qui dès lors sont insuffisantes ;
- les mesures de démantèlement et de remise en état sont insuffisantes ;
- le montant des garanties financières de démantèlement et de remise en état du site est manifestement insuffisant ;
- l'arrêté méconnaît l'article L. 111-27 du code de l'urbanisme et les articles L. 181-3 et l'article L. 511-1 du code de l'environnement dès lors que le projet porte atteinte aux paysages et au patrimoine ;
- l'arrêté méconnaît l'article L. 511-1 du code de l'environnement dès lors que le projet porte atteinte aux chiroptères, et à l'avifaune ;
- l'autorisation de défrichement méconnaît les articles L. 181-3 du code de l'environnement et L. 341-5 du code forestier.

Par un mémoire en défense, enregistré le 7 novembre 2022, le ministre de la transition écologique et de la cohésion des territoires conclut au rejet de la requête présentée par l'association "Argillières retrouvé et conservé" et autres et à titre subsidiaire, à ce qu'il soit prononcé un sursis à statuer le temps de permettre la régularisation des éventuels vices relevés.

Il soutient que :

- la requête est irrecevable en l'absence d'intérêt à agir ;
- les moyens soulevés par l'association requérante ne sont pas fondés.

Par des mémoires enregistrés le 11 juin 2020, le 27 juillet 2021, le 24 juin 2022 et le 9 janvier 2023, la société Parc éolien d'Argillières représentée par Me Versini-Campinchi, conclut au rejet de la requête et à ce qu'une somme de 3 000 euros soit mise à la charge solidaire de l'ensemble des requérants sur le fondement de l'article L. 761-1 du code de justice administrative. Elle soutient que les moyens soulevés par les requérants ne sont pas fondés.

Les parties ont été invitées le 27 mars 2023 à présenter des observations sur la possibilité pour la cour de sursoir à statuer sur le fondement de l'article L. 181-18 du code de l'environnement afin de permettre la régularisation des vices susceptibles d'être retenus tenant à l'irrégularité de l'avis de l'autorité environnementale, de l'insuffisance du volet chiroptérologique de l'étude d'impact et de l'insuffisance du montant des garanties financières fixé à 50 000 euros par aérogénérateur.

Le 31 mars 2023, la société Parc éolien d'Argillières représentée par Me Versini-Campinchi a conclu au rejet de cette régularisation.

Le 3 avril 2023, le ministre de la transition écologique et de la cohésion des territoires a demandé à ce qu'un délai de 13 mois soit octroyé dans l'hypothèse où la cour ordonnerait des mesures de régularisation.

Vu les autres pièces du dossier.

Vu :

- la directive 2001/42/CE du Parlement européen et du Conseil du 27 juin 2001 ;
- la directive 2011/92/UE du Parlement européen et du Conseil du 13 décembre 2011 ;
- le code de l'environnement ;
- le code général des collectivités territoriales ;
- le code de l'urbanisme ;
- décret n° 2014-450 du 2 mai 2014 relatif à l'expérimentation d'une autorisation unique en matière d'installations classées pour la protection de l'environnement ;
- l'arrêté du 26 août 2011 relatif à la remise en état et à la constitution des garanties financières pour les installations de production d'électricité utilisant l'énergie mécanique du vent ;
- le code de justice administrative.

Les parties ont été régulièrement averties du jour de l'audience.

Ont été entendus au cours de l'audience publique :

- le rapport de Mme Barrois, première conseillère,
 - les conclusions de Mme Antoniazzi, rapporteure publique,
 - et les observations de Me Monamy, pour l'Association "Argillières retrouvé et conservé"
- et les autres requérants, ainsi que celles de Me Cambus, pour la SARL Parc éolien d'Argillières.

Une note en délibéré présentée par la SARL Parc éolien d'Argillières a été enregistrée le 26 mai 2023.

Considérant ce qui suit :

1. Par un arrêté du 3 juillet 2019, le préfet de la Haute-Saône a délivré à la SARL Parc éolien d'Argillières une autorisation unique valant permis de construire en vue de l'exploitation de six éoliennes et de deux postes électriques sur la commune d'Argillières ainsi qu'une autorisation de défrichement de quatre hectares. L'association « Argillières retrouvé et conservé », le groupement agricole d'exploitation en commun Straub, M. et Mme Argenton, Mme Mathilde Coudry, Mme Monique Régnier, Mme Odile Régnier, M. Daniel Robeyns, M. et Mme Jean-Marie Straub, M. et Mme Sébastien Straub et M. et Mme Franck Van Welden-Goeman demandent l'annulation de cet arrêté, ensemble celle de la décision implicite de rejet de leur recours gracieux du 3 septembre 2019.

Sur la fin de non-recevoir opposée par le ministre :

2. Aux termes de l'article L. 142-1 du code de l'environnement : « Toute association ayant pour objet la protection de la nature et de l'environnement peut engager des instances devant les juridictions administratives pour tout grief se rapportant à celle-ci. Toute association de protection de l'environnement agréée au titre de l'article L. 141-1 ainsi que les fédérations départementales des associations agréées de pêche et de protection du milieu aquatique et les associations agréées de pêcheurs professionnels justifient d'un intérêt pour agir contre toute décision administrative ayant un rapport direct avec leur objet et leurs activités statutaires et produisant des effets dommageables pour l'environnement sur tout ou partie du territoire pour lequel elles bénéficient de l'agrément dès lors que cette décision est intervenue après la date de leur agrément ».

3. L'association « Argillières retrouvé et conservé » a pour objet la protection de l'environnement sur le territoire de la commune d'Argillières et des communes limitrophes et notamment la préservation des sites naturels et urbains. Elle justifie ainsi d'un intérêt à agir pour demander l'annulation de l'autorisation unique en litige délivrée pour l'exploitation d'un parc éolien composé de six aérogénérateurs. Par suite, les conclusions à fin d'annulation de la requête collective sont recevables sans qu'il soit besoin de se prononcer sur leur recevabilité en tant qu'elles émanent de chacun des autres demandeurs.

Sur la légalité de l'arrêté litigieux :

4. Aux termes de l'article 15 de l'ordonnance n° 2017-80 du 26 janvier 2017 : « Les dispositions de la présente ordonnance entrent en vigueur le 1^{er} mars 2017, sous réserve des dispositions suivantes : / 1° Les autorisations délivrées au titre du chapitre IV du titre I- du livre II ou du chapitre II du titre I- du livre V du code de l'environnement dans leur rédaction antérieure à la présente ordonnance, ou au titre de l'ordonnance n° 2014-355 du 20 mars 2014 ou de l'ordonnance n° 2014-619 du 12 juin 2014, avant le 1^{er} mars 2017, sont considérées comme des autorisations environnementales relevant du chapitre unique du titre VIII du livre I- de ce code, avec les autorisations, enregistrements, déclarations, absences d'opposition, approbations et agréments énumérés par le I de l'article L. 181-2 du même code que les projets ainsi autorisés ont le cas échéant nécessités ; les dispositions de ce chapitre leur sont dès lors applicables, notamment lorsque ces

autorisations sont contrôlées, modifiées, abrogées, retirées, renouvelées, transférées, contestées ou lorsque le projet autorisé est définitivement arrêté et nécessite une remise en état ; / 2° Les demandes d'autorisation au titre du chapitre IV du titre I du livre II ou du chapitre II du titre I du livre V du code de l'environnement, ou de l'ordonnance n° 2014-355 du 20 mars 2014 ou de l'ordonnance n° 2014-619 du 12 juin 2014 régulièrement déposées avant le 1^{er} mars 2017 sont instruites et délivrées selon les dispositions législatives et réglementaires dans leur rédaction antérieure à l'entrée en vigueur de la présente ordonnance ; après leur délivrance, le régime prévu par le 1° leur est applicable (...). » Sous réserve des dispositions de son article 15, l'article 16 de la même ordonnance a abrogé les dispositions de l'ordonnance n° 2014-355 du 20 mars 2014.

5. Il appartient au juge du plein contentieux des installations classées pour la protection de l'environnement d'apprécier le respect des règles relatives à la forme et la procédure régissant la demande d'autorisation au regard des circonstances de fait et de droit en vigueur à la date de délivrance de l'autorisation et celui des règles de fond régissant le projet en cause au regard des circonstances de fait et de droit en vigueur à la date à laquelle il se prononce, sous réserve du respect des règles d'urbanisme qui s'apprécie au regard des circonstances de fait et de droit applicables à la date de l'autorisation, la juridiction statuant comme juge de l'excès de pouvoir contre l'autorisation unique en tant qu'elle vaut permis de construire. Toutefois, en vertu du 2° de l'article 15 de l'ordonnance du 26 janvier 2017, les demandes d'autorisation régulièrement déposées avant le 1^{er} mars 2017 sont instruites et délivrées selon les dispositions législatives et réglementaires dans leur rédaction antérieure à l'entrée en vigueur de l'ordonnance du 26 janvier 2017. La légalité de telles autorisations doit donc être appréciée, pour ce qui concerne la forme et la procédure, au regard des règles applicables avant l'entrée en vigueur de l'ordonnance du 26 janvier 2017.

En ce qui concerne le dossier de demande :

6. Les obligations relatives à la composition du dossier de demande d'autorisation d'une installation classée relèvent des règles de procédure. Les inexactitudes, omissions ou insuffisances affectant ce dossier ne sont susceptibles de vicier la procédure et ainsi d'entacher d'irrégularité l'autorisation que si elles ont eu pour effet de nuire à l'information complète de la population ou si elles ont été de nature à exercer une influence sur la décision de l'autorité administrative. Eu égard à son office, le juge du plein contentieux des installations classées peut prendre en compte la circonstance, appréciée à la date à laquelle il statue, que de telles irrégularités ont été régularisées.

Quant au projet architectural :

7. Aux termes du I de l'article 4 du décret n° 2014-450 du 2 mai 2014 relatif à l'expérimentation d'une autorisation unique en matière d'installations classées pour la protection de l'environnement : « Le dossier accompagnant la demande d'autorisation comporte : (...) / 3° Le projet architectural mentionné au b de l'article R. 431-7 du code de l'urbanisme. (...) ». Aux termes de l'article R. 431-7 du code de l'urbanisme : « Sont joints à la demande de permis de construire : (...) / b) Le projet architectural défini par l'article L. 431-2 et comprenant les pièces mentionnées aux articles R. 431-8 à R. 431-12 » et de l'article R. 431-9 de ce code : « Le projet architectural comprend également un plan de masse des constructions à édifier ou à modifier coté dans les trois dimensions. Ce plan de masse fait apparaître les travaux extérieurs aux constructions, les plantations maintenues, supprimées ou créées et, le cas échéant, les constructions existantes dont le maintien est prévu. / Il indique également, le cas échéant, les modalités selon lesquelles les bâtiments ou ouvrages seront

raccordés aux réseaux publics ou, à défaut d'équipements publics, les équipements privés prévus, notamment pour l'alimentation en eau et l'assainissement (...) ».

8. Si la régularité de la procédure d'instruction d'un permis de construire requiert la production, par le pétitionnaire, de l'ensemble des documents exigés par le code de l'urbanisme, le caractère insuffisant du contenu de l'un de ces documents ne constitue pas nécessairement une irrégularité de nature à entacher la légalité de l'autorisation accordée pour le projet joint au dossier de la demande, si l'autorité compétente est en mesure, grâce aux autres pièces produites, d'apprécier l'ensemble des critères énumérés par l'ensemble des dispositions pertinentes du code de l'urbanisme.

9. Le dossier de demande de la société pétitionnaire mentionne que le tracé des lignes électriques et téléphoniques qui relie chaque éolienne est le même que celui des pistes d'accès aux éoliennes et que le câble ainsi que les fourreaux nécessaires au raccordement des lignes seront enfouis dans la même tranchée. Le tracé précis envisagé pour raccorder le réseau au poste électrique de Renaucourt à une distance de 14,7 kilomètres est également mentionné bien que cette solution sera précisée à l'issue de la réalisation de la proposition technique et financière élaborée par ENEDIS en charge du raccordement électrique. Dès lors, la circonstance que le plan de masse du projet n'indique pas l'emplacement précis du câble de raccordement entre le poste de livraison et le réseau public de distribution d'électricité n'était, en tout état de cause, pas de nature à fausser l'appréciation portée par l'autorité administrative sur la conformité du projet à la réglementation applicable.

10. La société pétitionnaire précise enfin que les postes de livraison dont la consommation électrique sera de l'ordre de quelques dizaines de kilowattheures seront autoalimentés par l'énergie dégagée par les éoliennes. A supposer même que cette option d'alimentation s'avère impossible techniquement comme l'allèguent les requérants, il n'est pas établi que l'alimentation externe devrait alors relever d'un raccordement distinct du réseau reliant les postes de livraison et le poste source, qui a déjà vocation à accueillir, ainsi que le précise le dossier de demande, le réseau de télécommunication nécessaire à la surveillance du site. Le moyen doit ainsi être écarté.

Quant aux avis des propriétaires concernés sur les conditions de démantèlement et de remise en état du site :

11. Aux termes de l'article R. 512-6 du code de l'environnement, dans sa version alors applicable : « I.-A chaque exemplaire de la demande d'autorisation doivent être jointes les pièces suivantes : (...) 7° Dans le cas d'une installation à implanter sur un site nouveau, l'avis du propriétaire, lorsqu'il n'est pas le demandeur, ainsi que celui du maire ou du président de l'établissement public de coopération intercommunale compétent en matière d'urbanisme, sur l'état dans lequel devra être remis le site lors de l'arrêt définitif de l'installation ; que ces avis sont réputés émis si les personnes consultées ne se sont pas prononcées dans un délai de quarante-cinq jours suivant leur saisine par le demandeur », de l'article R. 553-6 du même code, dans sa version alors en vigueur : « Les opérations de démantèlement et de remise en état d'un site après exploitation comprennent : (...) c) La remise en état des terrains sauf si leur propriétaire souhaite leur maintien en l'état ; (...) » et de l'article R. 123-8 de ce même code : « Le dossier soumis à l'enquête publique comprend les pièces et avis exigés par les législations et réglementations applicables au projet, plan ou programme. Le dossier comprend au moins : (...) 4° Lorsqu'ils sont rendus obligatoires par un texte législatif ou réglementaire préalablement à l'ouverture de l'enquête, les avis émis sur le projet plan, ou programme. Dans le cas d'avis très volumineux, une consultation peut en être organisée par voie électronique dans les locaux de consultation du dossier ».

12. En premier lieu, il résulte des dispositions du 1° de l'article L. 2122-21 du code général des collectivités territoriales qu'il appartient au maire, compétent en matière de conservation et d'administration des biens de la commune, et non au conseil municipal, d'émettre l'avis prévu par les dispositions précitées de l'article R. 512-6 du code de l'environnement. Par suite, le maire d'Argillières ayant rendu un avis favorable le 17 février 2016 sur les conditions de démantèlement et de remise en état du site à la suite d'une délibération du conseil municipal du 8 avril 2013 l'y autorisant, le moyen tiré de ce que l'arrêté serait illégal en raison de l'absence d'avis doit être écarté.

13. En deuxième lieu, si les requérants soutiennent que manqueraient les avis des propriétaires des parcelles cadastrées ZB 5b et ZB 17, du chemin d'exploitation n° 4, du chemin d'exploitation n° 10 et de la parcelle cadastrée ZC 65b, il ne résulte pas de l'instruction que ces parcelles seraient situées à moins de 10 mètres des aérogénérateurs et postes de livraison les plus proches et que celles-ci, au même titre que les chemins ruraux dit ancien chemin de Tornay, de Vigne Barette et d'Argillières à Farincourt n'appartiendraient pas en outre au domaine privé de la commune d'Argillières et auraient été ainsi prises en compte dans l'avis du maire du 17 février 2016.

Quant à l'absence de mandat donné par le propriétaire des parcelles objet de l'autorisation de défrichement :

14. Aux termes de l'article R. 341-1 du code forestier dans sa version alors en vigueur, « La demande d'autorisation de défrichement est adressée par tout moyen permettant d'établir date certaine au préfet du département où sont situés les terrains à défricher. La demande est présentée soit par le propriétaire des terrains ou son mandataire (...) ». Il résulte de l'instruction que ce mandat pour demander une autorisation de défricher sur le fondement de l'article R. 311-1 du code forestier résulte de l'annexe 2 de la promesse de bail signée le 16 mai 2013 entre la commune d'Argillières et la société Valeco Ingénierie à laquelle s'est substituée la société parc éolien d'Argillières par avenant du 15 décembre 2017. Par suite, le moyen est écarté.

Quant à l'incohérence des parcelles pour lesquelles a été sollicitée l'autorisation de défrichement et le projet d'implantation et notamment les parcelles ZB 62 et 63 :

15. Aux termes de l'article R. 341-1 du code forestier, « La demande est accompagnée d'un dossier comprenant les informations et documents suivants : (...) 4° La dénomination des terrains à défricher ; 5° Un plan de situation permettant de localiser la zone à défricher ; 6° Un extrait du plan cadastral ; 7° L'indication de la superficie à défricher par parcelle cadastrale et du total de ces superficies ; ».

16. Il résulte du projet architectural et des plans de masse du dossier de demande d'autorisation que l'éolienne E4 est située sur les parcelles A 43 et A 42 et que ni les autres éoliennes, ni les postes de livraison ne se situent sur les parcelles ZB 62 et 63. En outre, les parcelles listées dans l'arrêté d'autorisation du 3 juillet 2019 sont bien celles rectifiées dans le complément de l'étude d'impact de février 2017. En outre, le linéaire de 1 363,7 m² relatif aux accès à créer est déjà compris dans les 4 365,7 m² à défricher par éolienne. Ainsi, dès lors que les requérants n'établissent pas par un plan cadastral que les parcelles ZB 62 et 63 se situeraient dans la zone à défricher, le moyen tiré de l'incohérence des parcelles listées par rapport à la zone d'implantation du projet est écarté.

Quant à la consultation des communes et établissements publics de coopération intercommunale limitrophes :

17. Aux termes de l'article 5 de l'ordonnance du 20 mars 2014 : « L'autorisation unique est instruite et délivrée dans les conditions applicables à l'autorisation prévue aux articles L. 512-1 et L. 512-2 du code de l'environnement. » et du 3° de l'article 4 de cette même ordonnance qui prévoit toutefois que le projet reste soumis, « lorsque l'autorisation unique tient lieu de permis de construire, aux dispositions du chapitre Ier, du chapitre II, de la section I du chapitre V du titre II et du chapitre Ier du titre III du livre IV du code de l'urbanisme ».

18. Selon l'article R. 423-56-1 du code de l'urbanisme, inséré au chapitre III du titre II du livre IV de ce code, dans sa rédaction alors applicable : « Dans le cas d'un projet éolien soumis à permis de construire et situé en dehors d'une zone de développement de l'éolien définie par le préfet, l'autorité compétente recueille, conformément aux dispositions prévues au XI de l'article 90 de la loi n° 2010-788 du 12 juillet 2010 portant engagement national pour l'environnement, l'avis des communes et des établissements publics de coopération intercommunale compétents en matière de plan local d'urbanisme ou d'autorisations d'urbanisme limitrophes de l'unité foncière d'implantation du projet ». Aux termes du XI de l'article 90 de la loi du 12 juillet 2010, dans sa version applicable à la date de l'arrêté en litige : « Hors des zones de développement de l'éolien définies par le préfet, pour les projets éoliens dont les caractéristiques les soumettent à des autorisations d'urbanisme, les communes et établissements de coopération intercommunale limitrophes du périmètre de ces projets sont consultés pour avis dans le cadre de la procédure d'instruction de la demande d'urbanisme concernée ».

19. Il résulte de la combinaison de l'ensemble de ces dispositions que ni la loi du 12 juillet 2010 ni l'article R. 423-56-1 du code de l'urbanisme ne figurent parmi les dispositions auxquelles est soumise l'autorisation unique lorsqu'elle tient lieu de permis de construire et que l'avis des communes et des établissements publics de coopération intercommunale compétents en matière de plan local d'urbanisme ou d'autorisations d'urbanisme limitrophes de l'unité foncière d'implantation du projet n'est donc pas requis.

20. Dès lors, à supposer même, ainsi que les requérants le soutiennent, que l'article R. 423-56-1 soit superflétatoire et soit, de plus, illégal, le moyen tiré de ce que la demande d'autorisation unique valant permis de construire n'a pas été, en méconnaissance des exigences du XI de l'article 90 de la loi du 12 juillet 2010, soumise à l'avis des communes d'implantation, à l'avis des communes limitrophes de ces dernières et enfin à l'avis des établissements publics de coopération intercommunale auxquels appartiennent ces communes doit être écarté comme inopérant.

S'agissant de la consultation des services de la zone aérienne de défense :

21. Aux termes de l'article 8 du décret du 2 mai 2014, « Le cas échéant, le dossier de demande mentionné à l'article 4 est complété par les pièces suivantes, lorsque le demandeur les détient : (...) 4° L'accord des services de la zone aérienne de défense compétente concernant la configuration de l'installation, pour les installations de production d'électricité utilisant l'énergie mécanique du vent ; » et de l'article 10 de ce décret : « (...) II. - Le représentant de l'Etat dans le département : (...) 3° Sollicite les accords mentionnés à l'article 8, lorsque le dossier ne les comporte pas. Ces accords sont délivrés dans les deux mois. Ils sont réputés donnés au-delà de ce délai. Les désaccords sont motivés ».

22. Il résulte de l'instruction que le service de l'unité territoriale de la DREAL a saisi par courrier du 13 décembre 2016 les services concernés qui en l'absence de réponse dans un délai de deux mois sont réputés avoir donné un avis favorable.

S'agissant de l'avis de l'autorité environnementale :

23. En premier lieu, d'une part, aux termes de l'article L. 122-1 du code de l'environnement dispose, dans sa rédaction applicable au litige, que : « (...) II. - Les projets qui, par leur nature, leur dimension ou leur localisation, sont susceptibles d'avoir des incidences notables sur l'environnement ou la santé humaine font l'objet d'une évaluation environnementale en fonction de critères et de seuils définis par voie réglementaire et, pour certains d'entre eux, après un examen au cas par cas effectué par l'autorité environnementale. / (...) / III. - L'évaluation environnementale est un processus constitué de l'élaboration, par le maître d'ouvrage, d'un rapport d'évaluation des incidences sur l'environnement, dénommé ci-après "étude d'impact", de la réalisation des consultations prévues à la présente section, ainsi que de l'examen, par l'autorité compétente pour autoriser le projet, de l'ensemble des informations présentées dans l'étude d'impact et reçues dans le cadre des consultations effectuées et du maître d'ouvrage. (...) ». En vertu du III de l'article R. 122-6 du même code, dans sa version applicable au litige, l'autorité administrative de l'État compétente en matière d'environnement mentionnée à l'article L. 122-1, lorsqu'elle n'est ni le ministre chargé de l'environnement, dans les cas prévus au I de cet article, ni la formation compétente du Conseil général de l'environnement et du développement durable, dans les cas prévus au II de ce même article, est la mission régionale d'autorité environnementale (MRAe) du Conseil général de l'environnement et du développement durable de la région sur le territoire de laquelle le projet doit être réalisé.

24. Aux termes du I de l'article R. 122-21 du code de l'environnement : « La personne publique responsable de l'élaboration ou de l'adoption du plan, schéma, programme ou document de planification transmet pour avis à l'autorité définie au III de l'article R. 122-17 le dossier comprenant le projet de plan, schéma, programme ou document de planification, le rapport sur les incidences environnementales ainsi que les pièces et avis exigés par les législations et réglementations applicables et qui ont été rendus à la date de la saisine. Lorsque l'autorité environnementale est la mission régionale d'autorité environnementale, ces éléments sont transmis au service régional chargé de l'environnement (appui à la mission régionale d'autorité environnementale) qui prépare et met en forme toutes les informations nécessaires pour que la mission régionale puisse rendre son avis ». L'article R. 122-24 du code de l'environnement, dans sa version applicable au litige : « Dans chaque région, la mission régionale d'autorité environnementale du Conseil général de l'environnement et du développement durable bénéficie de l'appui technique d'agents du service régional chargé de l'environnement selon les modalités prévues aux articles R. 122-17 et suivants du présent code et R. 104-19 et suivants du code de l'urbanisme. Pour l'exercice de cet appui, par dérogation à l'article 2 du décret n° 2009-235 du 27 février 2009 relatif à l'organisation et aux missions des directions régionales de l'environnement, de l'aménagement et du logement, (...) les agents de ce service sont placés sous l'autorité fonctionnelle du président de la mission régionale d'autorité environnementale. ». Enfin, le dernier alinéa de l'article 3 du décret du 2 octobre 2015 relatif au Conseil général de l'environnement et du développement durable, dans sa rédaction applicable au litige, prévoit que : « Dans chaque région, la mission régionale bénéficie de l'appui technique d'agents du service régional chargé de l'environnement dans les conditions fixées à l'article R. 122-24 du code de l'environnement ».

25. Il résulte de l'ensemble de ces dispositions que la mission régionale d'autorité environnementale est une entité administrative de l'État, dont les membres sont nommés à raison de leurs compétences en matière d'environnement et de leur connaissance spécifique des enjeux environnementaux de la région concernée, séparée de l'autorité compétente pour autoriser un projet et qui dispose d'une liberté de décision pour exercer sa mission consultative d'autorité environnementale. Par ailleurs, si elle s'appuie à cette fin sur le « service régional chargé de l'environnement (appui à la mission régionale d'autorité environnementale) » pour l'instruction des demandes d'avis, constitué, en vertu des articles 1^{er} et 2 du décret du 27 février 2009, au sein de la direction régionale de l'environnement, de l'aménagement et du logement, qui exerce ses missions sous l'autorité du préfet de région, il résulte des dispositions précitées que le service ainsi spécialement désigné pour l'appui à la mission régionale d'autorité environnementale doit disposer de moyens humains et administratifs dédiés à cette mission. Enfin, il résulte également des dispositions précitées que ce service est placé sous l'autorité fonctionnelle du président de la mission régionale d'autorité environnementale pour l'exercice de cette mission. La mission régionale d'autorité environnementale doit être regardée, dans ces conditions, comme disposant d'une autonomie réelle, la mettant en mesure de remplir la mission de consultation qui lui est confiée et de donner un avis objectif sur les projets qui lui sont soumis.

26. D'autre part, l'article 6 de la directive du 13 décembre 2011 a pour objet de garantir qu'une autorité compétente et objective en matière d'environnement soit en mesure de rendre un avis sur l'évaluation environnementale des projets susceptibles d'avoir des incidences notables sur l'environnement, avant leur approbation ou leur autorisation, afin de permettre la prise en compte de ces incidences. Eu égard à l'interprétation de l'article 6 de la directive du 27 juin 2001 donnée par la Cour de justice de l'Union européenne par son arrêt rendu le 20 octobre 2011 dans l'affaire C-474/10, il résulte clairement des dispositions de l'article 6 de la directive du 13 décembre 2011 que, si elles ne font pas obstacle à ce que l'autorité publique compétente pour autoriser un projet soit en même temps chargée de la consultation en matière environnementale, elles imposent cependant que, dans une telle situation, une séparation fonctionnelle soit organisée au sein de cette autorité, de manière à ce que l'entité administrative concernée dispose d'une autonomie réelle, impliquant notamment qu'elle soit pourvue de moyens administratifs et humains qui lui soient propres, et soit ainsi en mesure de remplir la mission de consultation qui lui est confiée en donnant un avis objectif sur le projet concerné.

27. Lorsque le projet est autorisé par un préfet de département, l'avis rendu sur le projet par la mission régionale d'autorité environnementale du Conseil général de l'environnement et du développement durable doit, en principe, être regardé comme ayant été émis par une autorité disposant d'une autonomie réelle répondant aux exigences de l'article 6 de la directive du 13 décembre 2011, sauf dans le cas où c'est le même service qui a, à la fois, instruit la demande d'autorisation et préparé l'avis de l'autorité environnementale. En particulier, les exigences de la directive, tenant à ce que l'entité administrative appelée à rendre l'avis environnemental sur le projet dispose d'une autonomie réelle, impliquant notamment qu'elle soit pourvue de moyens administratifs et humains qui lui soient propres, ne peuvent être regardées comme satisfaites lorsque le projet a été instruit pour le compte du préfet de département par la direction régionale de l'environnement, de l'aménagement et du logement (DREAL) et que l'avis environnemental émis par la mission régionale d'autorité environnementale du Conseil général de l'environnement et du développement durable a été préparé par la même direction, à moins que l'avis n'ait été préparé, au sein de cette direction, par le service mentionné à l'article R. 122-21 du code de l'environnement qui a spécialement pour rôle de préparer les avis des autorités environnementales.

28. En l'espèce, la MRAe Bourgogne-Franche-Comté a conclu en 2016 avec la DREAL de la région Bourgogne-Franche-Comté une convention en vertu de laquelle les agents mis à disposition de la MRAe par la DREAL désignés à l'article 2 de la convention et notamment la directrice régionale adjointe référente du service développement et la responsable du département évaluation environnementale, sont placés « sous l'autorité fonctionnelle du président de la MRAe. Cette autorité fonctionnelle consiste à fixer les modalités générales selon lesquelles l'instruction des dossiers relevant de la compétence de la MRAe est conduite et à donner, en tant que de besoin, des directives spécifiques sur certains dossiers ».

29. Il résulte de l'instruction que la demande d'autorisation présentée par la société Parc éolien d'Argillières a été instruite, pour le compte du préfet de Haute-Saône, par l'unité départementale Haute-Saône, Centre et Sud Doubs antenne de Vésoul de la DREAL Bourgogne-Franche-Comté dont il n'est pas établi qu'il serait sous l'autorité fonctionnelle du préfet de département et ne travaillerait pas en lien avec les agents du service évaluation environnementale de la DREAL alors que l'avis rendu par la MRAe le 22 mai 2018 mentionne en préambule qu'il a été préparé au sein de la DREAL, par le département « évaluation environnementale », qui a spécifiquement pour rôle de préparer les avis des autorités environnementales et correspond au service mentionné à l'article R. 122-21 du code de l'environnement en vue de sa délibération. En outre, s'il résulte de la convention de 2016 entre la MRAe et la DREAL que plusieurs agents du département « évaluation environnementale », soit le service spécialement désigné pour appuyer la mission régionale d'autorité environnementale, ont bien été placés sous l'autorité fonctionnelle du président de la MRAe lorsqu'ils préparent les avis de l'autorité environnementale pour le compte de la MRAe, la présence de la directrice régionale adjointe référente du service développement durable et aménagement parmi les agents mis à disposition de la MRAe, qui est la supérieure hiérarchique des agents du département « évaluation environnementale » et dont, au demeurant, il ne résulte pas de l'instruction qu'elle ne serait pas également la supérieure hiérarchique des agents de l'unité départementale Haute-Saône, Centre et Sud Doubs, s'oppose à ce que le service d'appui à la mission régionale d'autorité environnementale ainsi constitué puisse être regardé comme disposant d'une autonomie réelle au sens de la directive 13 décembre 2011. Par suite, les requérants sont fondés à soutenir que l'avis de l'autorité environnementale est irrégulier.

30. L'évaluation environnementale a pour objet d'assurer un niveau élevé de protection de l'environnement afin de respecter notamment les objectifs de la directive du 13 décembre 2011 précitée. Compte tenu du rôle joué par l'autorité environnementale au début du processus d'évaluation, de l'autonomie dont cette autorité doit disposer et de la portée de l'avis qu'elle rend, cette autorité et ses avis constituent une garantie pour atteindre les objectifs en question. En l'espèce, compte tenu des conditions dans lesquelles l'avis a été émis, cette garantie ne peut être regardée comme ayant été assurée et, en particulier, il ne résulte pas de l'instruction qu'une autre autorité disposant d'une autonomie réelle aurait rendu un avis sur l'étude d'impact du projet.

31. Il résulte de ce qui a été dit aux deux points précédents que l'irrégularité de l'avis émis par l'autorité environnementale entache d'illégalité l'arrêté du 3 juillet 2019.

32. En deuxième lieu, aux termes de l'article R. 122-7 du code de l'environnement, « III. – Les autorités environnementales mentionnées à l'article R. 122-6 rendent leur avis après avoir consulté : (...) – le ministre chargé de la santé si le projet est susceptible d'avoir des incidences notables sur l'environnement et la santé humaine au-delà du territoire d'une seule région et le

directeur général de l'agence régionale de santé pour les autres projets ; ». Les requérants soutiennent que l'avis de l'autorité environnementale du 22 mai 2018 est irrégulier dès lors qu'il se fonde sur un avis du 6 janvier 2017 de l'agence régionale de santé de Bourgogne-Franche-Comté alors que le ministre de la santé était compétent en raison de l'implantation du projet en limite du département de Haute-Saône qui relève de la région Bourgogne-Franche-Comté et de celui de la Haute-Marne qui relève de la région Grand Est. Toutefois, cet avis ne figure pas au nombre des avis obligatoires visés au 4° de l'article R. 123-8 du code de l'environnement et dès lors qu'il était destiné à la seule autorité environnementale, il n'a pu priver le public d'une garantie, ni exercer une incidence sur la décision du préfet. Par suite, le moyen tiré de l'irrégularité de la procédure ayant conduit à l'avis de l'autorité environnementale en l'absence d'un avis du ministre de la santé est écarté.

33. En troisième lieu, aux termes de l'article L. 122-1 du code de l'environnement dans sa version alors applicable, « III. – Dans le cas d'un projet relevant des catégories d'opérations soumises à étude d'impact, le dossier présentant le projet, comprenant l'étude d'impact et la demande d'autorisation, est transmis pour avis à l'autorité administrative de l'Etat compétente en matière d'environnement. Dans le cas d'un projet relevant de la procédure d'examen au cas par cas, l'autorité administrative de l'Etat compétente en matière d'environnement est saisie par le pétitionnaire ou le maître d'ouvrage d'un dossier présentant le projet et détermine si ce dernier doit être soumis à la réalisation d'une étude d'impact ». En l'espèce, il est constant que l'avis du 22 mai 2018 de la mission régionale d'autorité environnementale ne vise pas parmi les pièces reçues le complément fourni par le pétitionnaire en décembre 2017 qui précisait le contenu du volet paysager initial et ajoutait une carte permettant une localisation plus précise des photomontages et 22 photomontages. Dès lors que le présent arrêt ordonne une nouvelle saisine de l'autorité environnementale qui disposera de tous les éléments produits, ce moyen est écarté.

S'agissant de la composition du dossier d'enquête publique :

Quant à l'avis de l'agence régionale de santé :

34. Aux termes du III de l'article R. 122-7 du code de l'environnement dans sa version applicable à l'espèce : « Les autorités environnementales mentionnées à l'article R. 122-6 rendent leur avis après avoir consulté : (...) / dans les cas mentionnés aux I et II de l'article R. 122-6, le ministre chargé de la santé ou le directeur général de l'agence régionale de santé dans les cas mentionnés au III du même article ; (...) ».

35. L'avis de l'agence régionale de santé recueilli en application du III de l'article R. 122-7 du code de l'environnement dans le cadre de la consultation de l'autorité environnementale ne figure pas au nombre des avis obligatoires visés au 4° de l'article R. 123-8 de ce même code. Par suite, la circonstance que l'avis de l'agence régionale de santé émis à ce titre n'était pas joint au dossier d'enquête publique est sans incidence sur la régularité de la procédure.

Quant à l'avis de l'ONF :

36. Aux termes de l'article 17 du décret du 2 mai 2014 « Nonobstant toute disposition réglementaire contraire, notamment les dispositions des I et II de l'article R. 512-21 du code de l'environnement, le représentant de l'Etat dans le département, s'il le juge nécessaire, peut consulter les organismes mentionnés au 1 de cet article ainsi que : 1° La commission mentionnée à l'article L. 112-1-1 du code rural et de la pêche maritime ; 2° L'Office national des forêts, lorsque la demande

porte sur une demande de défrichement d'un bois ou d'une forêt relevant du régime forestier en application de l'article R. 214-30 du code forestier ;^{3°} Les personnes publiques, services ou commissions intéressés dans les conditions prévues aux articles R. 423-50 à R. 423-53 du code de l'urbanisme. Ceux-ci disposent d'un délai de trente jours, à compter de leur saisine, pour donner leur avis. Au-delà, celui-ci est réputé favorable ».

37. En l'espèce, il ne résulte d'aucune disposition que l'avis de l'ONF émis à ce titre doit être joint au dossier d'enquête publique. Au surplus, l'ONF a rendu deux avis les 16 janvier 2017 et 15 février 2018 sur lesquels s'est fondé le préfet de Haute-Saône pour édicter la décision attaquée. Par suite, le moyen tiré que cet avis n'était pas joint au dossier d'enquête publique est sans incidence sur la régularité de la procédure.

Quant aux autorisations du ministre en charge de l'aviation civile et du ministre de la défense :

38. Aux termes de l'article 14 du décret du 24 mai 2014 relatif à l'expérimentation d'une autorisation unique en matière d'installations classées pour la protection de l'environnement : « L'enquête publique est régie par les dispositions du chapitre III du titre II du livre I^{er} du code de l'environnement et par l'article R. 512-14 du même code, sous réserve des dispositions du présent article. (...) ». L'article R. 123-8 du code de l'environnement, dans sa rédaction applicable en l'espèce, prévoit que : « Le dossier soumis à l'enquête publique comprend les pièces et avis exigés par les législations et réglementations applicables au projet, plan ou programme. / Le dossier comprend au moins : (...) / 4° Lorsqu'ils sont rendus obligatoires par un texte législatif ou réglementaire préalablement à l'ouverture de l'enquête, les avis émis sur le projet plan, ou programme (...) ». Aux termes de l'article R. 425-9 du code de l'urbanisme : « Lorsque le projet porte sur une construction susceptible, en raison de son emplacement et de sa hauteur, de constituer un obstacle à la navigation aérienne, le permis de construire ou le permis d'aménager tient lieu de l'autorisation prévue par l'article R. 244-1 du code de l'aviation civile dès lors que la décision a fait l'objet d'un accord du ministre chargé de l'aviation civile et du ministre de la défense. ». Aux termes de cet article R. 244-1 du code de l'aviation civile, dont certaines des dispositions du premier alinéa ont été abrogées à compter du 1^{er} décembre 2010 pour être reprises à l'article L. 6352-1 du code des transports : « À l'extérieur des zones grevées de servitudes de dégagement en application du présent titre, l'établissement de certaines installations qui, en raison de leur hauteur, pourraient constituer des obstacles à la navigation aérienne est soumis à une autorisation spéciale du ministre chargé de l'aviation civile et du ministre de la défense. / Des arrêtés ministériels déterminent les installations soumises à autorisation ainsi que la liste des pièces qui doivent être annexées à la demande d'autorisation. / L'autorisation peut être subordonnée à l'observation de conditions particulières d'implantation, de hauteur ou de balisage suivant les besoins de la navigation aérienne dans la région intéressée. / (...) ». Enfin, l'article 1^{er} de l'arrêté du 25 juillet 1990 relatif aux installations dont l'établissement à l'extérieur des zones grevées de servitudes aéronautiques de dégagement est soumis à autorisation dispose que : « Les installations dont l'établissement à l'extérieur des zones grevées de servitudes aéronautiques de dégagement est soumis à autorisation du ministre chargé de l'aviation civile et du ministre chargé des armées comprennent : / a) En dehors des agglomérations, les installations dont la hauteur en un point quelconque est supérieure à 50 mètres au-dessus du niveau du sol ou de l'eau (...) ».

39. Il résulte de ces dispositions que l'autorité administrative compétente pour délivrer le permis de construire doit, lorsque la construction envisagée à l'extérieur des zones grevées de

servitudes de dégagement et en dehors d'une agglomération peut constituer un obstacle à la navigation aérienne en raison d'une hauteur supérieure à 50 mètres, saisir de la demande le ministre chargé de l'aviation civile et le ministre de la défense afin de recueillir leur accord. Cependant, si ces accords devaient être émis dans le cadre de l'instruction des permis de construire des éoliennes, ni les dispositions mentionnées au point précédent, ni aucune autre disposition législative ou réglementaire ne prévoient qu'ils devraient figurer dans le dossier de l'enquête publique préalable à la délivrance de l'autorisation d'exploiter au titre de la législation sur les installations classées pour la protection de l'environnement. En tout état de cause, il résulte de l'instruction que les accords du ministre chargé de l'aviation civile et du ministre de la défense sont réputés avoir été émis. Le moyen doit par suite être écarté.

S'agissant de l'information des conseils municipaux des communes dans lesquelles est procédé l'affichage de l'avis d'enquête publique :

40. Aux termes de l'article R. 512-20 du code de l'environnement : « Le conseil municipal de la commune où l'installation projetée doit être implantée et celui de chacune des communes mentionnées au III de l'article R. 512-14 sont appelés à donner leur avis sur la demande d'autorisation dès l'ouverture de l'enquête (...) ».

41. Il résulte de l'instruction et n'est au demeurant pas contesté par les requérants, que l'arrêté préfectoral d'ouverture de l'enquête publique du 27 juin 2018 invitant les conseils municipaux des communes visées par le III de l'article R. 512-14 du code de l'environnement à émettre un avis sur la demande d'autorisation a été adressé à l'ensemble des communes concernées après avoir obtenu l'accord du préfet de la Haute-Marne le 28 mai 2018. La circonstance que certaines communes n'aient pas exprimé leur avis dans le délai prescrit par l'article R. 512-20 du code de l'environnement n'est pas de nature à établir qu'elles n'ont pas été régulièrement consultées. Par ailleurs, si les requérants font valoir que les avis émis dans les délais prescrits par l'article R. 512-20 du code de l'environnement sont tous irréguliers, dès lors que les conseillers municipaux de ces communes n'ont pas bénéficié d'une note explicative de synthèse, ils n'apportent aucun élément étayant leurs allégations. En tout état de cause, à considérer même que les conseils municipaux des communes intéressées se seraient prononcés dans des conditions irrégulières, cette circonstance n'est pas de nature à entacher d'irrégularité l'autorisation contestée, dès lors qu'il ne résulte d'aucun élément du dossier que les irrégularités alléguées, à les supposer établies, auraient privé les tiers d'une garantie ou exercé une influence sur la décision de délivrer cette autorisation.

S'agissant de la présentation des capacités financières :

42. Comme exposé au point 4 du présent arrêt, il appartient au juge du plein contentieux des installations classées pour la protection de l'environnement d'apprécier le respect des règles relatives à la forme et la procédure régissant la demande d'autorisation au regard des circonstances de fait et de droit en vigueur à la date de délivrance de l'autorisation et celui des règles de fond régissant le projet en cause au regard des circonstances de fait et de droit en vigueur à la date à laquelle il se prononce. En vertu du 2^o de l'article 15 de l'ordonnance du 26 janvier 2017, les demandes d'autorisation régulièrement déposées avant le 1^{er} mars 2017, comme en l'espèce le 5 décembre 2016, sont instruites et délivrées selon les dispositions législatives et réglementaires dans leur rédaction antérieure à l'entrée en vigueur de la présente ordonnance. Il en résulte que le moyen de légalité externe tiré de l'incomplétude du dossier de demande soumis à enquête publique doit être examiné au regard de l'ordonnance n° 2014-355 du 20 mars 2014 relative à l'expérimentation d'une autorisation

unique en matière d'installations classées pour la protection de l'environnement alors que le moyen de légalité interne tiré de l'insuffisance des capacités financières de la société sera examiné en application des dispositions de l'ordonnance du 26 janvier 2017.

43. Par ailleurs, lorsqu'il estime qu'une autorisation unique a été délivrée en méconnaissance des règles de procédure applicables à la date de sa délivrance, le juge peut, eu égard à son office de juge du plein contentieux, prendre en compte la circonstance, appréciée à la date à laquelle il statue, que de telles irrégularités ont été régularisées, sous réserve qu'elles n'aient pas eu pour effet de nuire à l'information complète de la population. En outre, si une telle régularisation n'est pas intervenue à la date à laquelle il statue, le juge peut, en application de l'article L. 181-18 du code de l'environnement, créé par l'article 1^{er} de l'ordonnance du 26 janvier 2017, surseoir à statuer jusqu'à l'expiration d'un délai qu'il fixe afin de permettre à l'administration de régulariser l'illégalité par une autorisation modificative.

44. Le dossier de demande d'autorisation présenté par la société Parc Eolien d'Argillières mentionne et justifie que cette société est une filiale détenue à 100% par la société Valeco SAS, exploitante de plusieurs parcs éoliens et parcs solaires, et comporte une description des capacités financières du pétitionnaire ainsi que des modalités de financement du projet. Ainsi, celui-ci, d'un montant de l'ordre de 22,5 millions d'euros sera financé par des fonds propres apportés par Valeco à hauteur de 20 % et par un emprunt bancaire pour les 80 % restant. De tels éléments précis et étayés ont été confirmés d'abord par une lettre du groupe Valeco du 18 octobre 2018 s'engageant à mettre à disposition les fonds financiers nécessaires au projet et par la suite par une lettre d'engagement du 1^{er} juillet 2021 du groupe EnBW auquel appartient la société Valeco depuis 2019 qui mentionne son intention de financer la totalité de l'investissement sans financement bancaire spécifique, ont ainsi permis au public de comprendre que les capacités financières de la société Parc Eolien d'Argillières devaient être appréciées à travers celles de sa société-mère. Au demeurant il n'est pas établi que le supposé caractère incomplet du dossier aurait nui à l'information du public, ni encore qu'il aurait été susceptible d'exercer une influence sur les résultats de l'enquête compte tenu de la nature des nombreuses observations émises au cours de l'enquête publique, qui ont porté pour l'essentiel sur d'autres points que celui concernant les informations relatives aux capacités financières de la société. Par suite, le moyen est écarté.

S'agissant de l'exception d'illégalité de l'ordonnance du 26 janvier 2017 :

45. Il résulte de l'article 3 de la directive du 27 juin 2001 relative à l'évaluation des incidences de certains plans et programmes sur l'environnement, telle qu'interprétée par la Cour de justice de l'Union européenne, notamment dans ses arrêts du 11 septembre 2012 (C - 43/10), « Nomarchiaki Aftodioikisi Aitolokarnanias » et du 27 octobre 2016 (C - 290/15) « Patrice d'Oultremont contre Région wallonne », que la notion de « plans et programmes » se rapporte à tout acte qui établit, en définissant des règles et des procédures de contrôle applicables au secteur concerné, un ensemble significatif de critères et de modalités pour l'autorisation et la mise en œuvre d'un ou de plusieurs projets susceptibles d'avoir des incidences notables sur l'environnement. Si, selon la Cour de justice, la notion de « plans et programmes » peut ainsi recouvrir, au sens de la directive, des actes normatifs adoptés par la voie législative ou réglementaire, c'est à la condition toutefois que ces actes concernent des secteurs déterminés et qu'ils définissent le cadre dans lequel la mise en œuvre des projets énumérés aux annexes I et II de la directive 2011/92/UE du Parlement européen et du Conseil du 13 décembre 2011 peut être autorisée.

46. L'ordonnance du 26 janvier 2017 relative à l'autorisation environnementale, qui détermine les règles applicables aux projets relevant de l'ensemble des secteurs soumis auparavant à la réglementation des installations classées pour la protection de l'environnement et qui a notamment modifié les règles de fond relatives aux capacités techniques et financières de l'exploitant d'une installation classée pour la protection de l'environnement antérieurement prévues par l'article L. 512-1 du code de l'environnement, n'a pas pour objet de définir le cadre dans lequel peuvent être mis en œuvre des projets déterminés dans un secteur particulier. Cette ordonnance ne relève pas, par conséquent, de la notion de « plans et programmes » au sens de la directive 2001/42/CE du 27 juin 2001. Il en va de même des deux décrets du 26 janvier 2017 relatifs à l'autorisation environnementale. Ainsi, l'ordonnance du 26 janvier 2017, non plus que le décret pris pour son application, d'où sont issues les dispositions précitées du code de l'environnement, et fixant le régime de l'autorisation environnementale, n'entrent pas dans le champ de la directive 2001/42/CE et n'avaient pas, en tout état de cause, à faire l'objet d'une évaluation environnementale en application de l'article L. 122-4 du code de l'environnement ou de la directive 2001/42/CE du 27 juin 2001.

S'agissant de la suffisance des capacités financières :

47. Aux termes de l'article L. 181-27 du code de l'environnement : « L'autorisation prend en compte les capacités techniques et financières que le pétitionnaire entend mettre en œuvre, à même de lui permettre de conduire son projet dans le respect des intérêts mentionnés à l'article L. 511-1 et d'être en mesure de satisfaire aux obligations de l'article L. 512-6-1 lors de la cessation d'activité ». Selon l'article D. 181-15-2 du même code : « Lorsque l'autorisation environnementale concerne un projet relevant du 2° de l'article L. 181-1, le dossier de demande est complété dans les conditions suivantes. / I. – Le dossier est complété des pièces et éléments suivants: / 3° Une description des capacités techniques et financières mentionnées à l'article L. 181-27 dont le pétitionnaire dispose, ou, lorsque ces capacités ne sont pas constituées au dépôt de la demande d'autorisation, les modalités prévues pour les établir au plus tard à la mise en service de l'installation (...) ».

48. Les articles L. 181-27 et D. 181-15-2 du code de l'environnement modifient les règles de fond relatives aux capacités techniques et financières de l'exploitant d'une installation classée pour la protection de l'environnement antérieurement définies à l'article L. 512-1 de ce code. Il en résulte qu'une autorisation d'exploiter une installation classée ne peut légalement être délivrée, sous le contrôle du juge du plein contentieux des installations classées, si les conditions qu'ils posent ne sont pas remplies. Lorsque le juge se prononce sur la légalité de l'autorisation avant la mise en service de l'installation, il lui appartient, si la méconnaissance de ces règles de fond est soulevée, de vérifier la pertinence des modalités selon lesquelles le pétitionnaire prévoit de disposer de capacités financières et techniques suffisantes pour assumer l'ensemble des exigences susceptibles de découler du fonctionnement, de la cessation éventuelle de l'exploitation et de la remise en état du site au regard des intérêts mentionnés à l'article L. 511-1 du code de l'environnement, ainsi que les garanties de toute nature qu'il peut être appelé à constituer à cette fin en application des articles L. 516-1 et L. 516-2 du même code.

49. Il résulte de l'instruction que l'exploitant a produit une lettre d'engagement du 1^{er} juillet 2021 du groupe EnBW auquel appartient la société Valeco depuis 2019 qui mentionne son intention de financer la totalité de l'investissement sans financement bancaire spécifique. Ces éléments justifient d'ores et déjà suffisamment de ses capacités en application de l'actuel article D 181-15-2 du code de l'environnement et le moyen est écarté.

En ce qui concerne le démantèlement et la remise en état du site :

S'agissant du montant des garanties financières :

50. Aux termes de l'article R. 515-101 du code de l'environnement : « I. - La mise en service d'une installation de production d'électricité utilisant l'énergie mécanique du vent soumise à autorisation (...) est subordonnée à la constitution de garanties financières visant à couvrir, en cas de défaillance de l'exploitant lors de la remise en état du site, les opérations prévues à l'article R. 515-106. Le montant des garanties financières exigées ainsi que les modalités d'actualisation de ce montant sont fixés par l'arrêté d'autorisation de l'installation. II. - Un arrêté du ministre chargé de l'environnement fixe, en fonction de l'importance des installations, les modalités de détermination et de réactualisation du montant des garanties financières qui tiennent notamment compte du coût des travaux de démantèlement. (...) ». L'annexe I de l'arrêté du 26 août 2011 modifié par l'arrêté du 22 juin 2020, applicable depuis le 1^{er} juillet 2020 sur ce point, fixe le montant de la garantie par aérogénérateur à 50 000 euros lorsque la puissance unitaire installée de l'aérogénérateur est inférieure ou égale à 2 mégawatt (MW). Lorsque la puissance unitaire de l'aérogénérateur est supérieure à 2 MW, ce coût unitaire est de 50 000 euros + 10 000 * (P-2), P étant la puissance unitaire installée de l'aérogénérateur, en mégawatt, lorsque la puissance unitaire installée de l'aérogénérateur est supérieure à 2 MW. Ce montant est assorti d'une formule d'actualisation fixée à l'annexe II de l'arrêté du 26 août 2011 modifié.

51. En se bornant à faire référence au coût estimé pour un autre projet de parc éolien ou à un rapport rendu récemment par le Conseil général de l'environnement et du développement durable, les requérants n'apportent aucun élément permettant de considérer que les dispositions introduites par l'arrêté du 22 juin 2020 ou celles de l'article 2 de l'arrêté ministériel du 26 août 2011 seraient entachées d'illégalité en ce qu'il module le montant de la garantie exigée au regard de la puissance unitaire de l'aérogénérateur et que le montant des garanties financières exigé par les nouvelles dispositions, qui prend en compte les bénéfices liés à la revente des matériaux, ne serait pas suffisant pour assurer le démantèlement des installations et la remise en état de leur site d'implantation. Par suite, les requérants ne sont pas fondés à soutenir que l'arrêté du 26 août 2011 modifié est illégal et que, par voie de conséquence, l'autorisation en litige aurait dû fixer ce coût unitaire à un montant supérieur à celui qui a été retenu.

52. Il résulte de l'instruction que le montant initial des garanties financières fixé à 314 257 euros par l'article 2.2 de l'arrêté attaqué, a été calculé conformément aux dispositions de l'article 2 de l'arrêté ministériel du 26 août 2011 relatif à la remise en état et à la constitution des garanties financières pour les installations de production d'électricité utilisant l'énergie mécanique du vent, en vigueur à la date de l'arrêté préfectoral, sur la base d'un coût forfaitaire de 50 000 euros, par éolienne, quelle que soit sa puissance. Ces dispositions ayant, toutefois, été abrogées par l'arrêté du 22 juin 2020 précité et remplacées, s'agissant des éoliennes d'une puissance supérieure à 2 MW, comme en l'espèce. Il en résulte que le montant initial des garanties financières fixé à l'article 2.2 de l'arrêté attaqué est insuffisant au regard des dispositions désormais applicables. Dans ces conditions, les requérants sont fondés à soutenir que les garanties financières fixées par l'arrêté sont insuffisantes dans la mesure où elles sont inférieures au montant résultant de l'annexe I de l'arrêté du 26 août 2011 modifié le 22 juin 2020. Il y a lieu de remplacer l'article 2.2 de l'arrêté contesté par les dispositions qui seront précisées à l'article 1^{er} du dispositif du présent arrêt.

S'agissant de l'insuffisance des mesures de démantèlement et de remise en état du site :

53. Aux termes de l'article R. 515-106 du code de l'environnement : « Les opérations de démantèlement et de remise en état d'un site après exploitation comprennent : / 1° Le démantèlement des installations de production ; / 2° L'excavation d'une partie des fondations ; / 3° La remise en état des terrains sauf si leur propriétaire souhaite leur maintien en l'état ; / 4° La valorisation ou l'élimination des déchets de démolition ou de démantèlement dans les filières dûment autorisées à cet effet. / Un arrêté du ministre chargé de l'environnement fixe les conditions techniques de remise en état ». Aux termes du I de l'article 29 de l'arrêté du 26 août 2011 du ministre en charge de l'environnement relatif à la remise en état et à la constitution des garanties financières pour les installations de production d'électricité mécanique du vent : « Les opérations de démantèlement et de remise en état prévues à l'article R. 515-106 du code de l'environnement comprennent : / - le démantèlement des installations de production d'électricité, des postes de livraison ainsi que les câbles dans un rayon de 10 mètres autour des aérogénérateurs et des postes de livraison ; (...) ».

54. En premier lieu, en prévoyant, à l'article R. 515-106 du code de l'environnement, qu'un arrêté du ministre chargé de l'environnement fixerait les conditions techniques de remise en état d'un site après exploitation, le pouvoir réglementaire a nécessairement entendu confier à ce ministre le soin de fixer, par arrêté, l'ensemble des conditions de réalisation des opérations mentionnées à cet article, ce qui inclut la détermination des modalités des opérations de démantèlement et de remise en état. Dès lors, les requérants ne sont pas fondés à soutenir qu'en prévoyant à l'article 1^{er} de l'arrêté du 26 août 2011, modifié, les modalités des opérations de démantèlement, le ministre de l'environnement aurait excédé les pouvoirs qu'il détenait de l'article R. 515-106. Par suite, le moyen tiré, par la voie de l'exception, de l'illégalité des dispositions de l'arrêté du 26 août 2011 pour vice d'incompétence ne peut qu'être écarté.

55. En deuxième lieu, les dispositions visées au point 59 et celles de l'article 1^{er} de l'arrêté du 26 août 2011 régissent les modalités de démantèlement des installations et de remise en état du site et ne sont applicables que lors de la mise à l'arrêt définitif d'une installation. Elles ne sauraient trouver application à l'égard de l'arrêté par lequel l'autorité administrative délivre une autorisation unique portant sur la construction et l'exploitation d'un parc éolien. Par suite, le moyen tiré de la méconnaissance de ces dispositions ne peut être utilement soulevé à l'encontre de l'arrêté du 3 juillet 2019.

Sur les conséquences à tirer des vices entachant d'illégalité l'arrêté en litige :

56. Aux termes du I de l'article L. 181-18 du code de l'environnement : « Le juge administratif qui, saisi de conclusions dirigées contre une autorisation environnementale, estime, après avoir constaté que les autres moyens ne sont pas fondés : / 1° Qu'un vice n'affecte qu'une phase de l'instruction de la demande d'autorisation environnementale, ou une partie de cette autorisation, peut limiter à cette phase ou à cette partie la portée de l'annulation qu'il prononce et demander à l'autorité administrative compétente de reprendre l'instruction à la phase ou sur la partie qui a été entachée d'irrégularité ; / 2° Qu'un vice entraînant l'illégalité de cet acte est susceptible d'être régularisé par une autorisation modificative peut, après avoir invité les parties à présenter leurs observations, surseoir à statuer jusqu'à l'expiration du délai qu'il fixe pour cette régularisation. Si une telle autorisation modificative est notifiée dans ce délai au juge, celui-ci statue après avoir invité les parties à présenter leurs observations ». Les dispositions précitées du I de l'article L. 181-18 du

code de l'environnement prévoient que le juge peut, après avoir constaté que les autres moyens dont il est saisi ne sont pas fondés, surseoir à statuer pour permettre la régularisation devant lui de l'autorisation environnementale attaquée lorsque le ou les vices dont elle est entachée sont susceptibles d'être régularisés par une décision modificative, en rendant un arrêt avant dire droit par lequel il fixe un délai pour cette régularisation. Le juge peut préciser, par son arrêt avant dire droit, les modalités de cette régularisation.

57. Il résulte de ce qui précède que l'arrêt est entaché d'un vice résultant de l'irrégularité de l'avis de l'autorité environnementale et d'un vice tiré de l'insuffisance du montant des garanties financières imposées par l'arrêt.

58. Il appartient au juge de plein contentieux des autorisations environnementales de tirer les conséquences du vice tiré de l'insuffisance du montant des garanties financières imposées par l'arrêt litigieux en remplaçant les dispositions irrégulières par des dispositions qui seront précisées à l'article 1 du dispositif du présent arrêt.

En ce qui concerne la régularisation des vices affectant l'avis de l'autorité environnementale :

59. Dès lors que le vice de l'irrégularité de l'avis de l'autorité environnementale peut être régularisé par une décision modificative, il y a lieu de faire application des dispositions du 2° du I de l'article L. 181-18 du code de l'environnement et, afin de tenir compte de la régularisation, de réserver la question des conséquences du vice tiré de l'insuffisance des garanties financières. Les parties ont été invitées à présenter leurs observations sur l'éventuelle mise en œuvre des dispositions du 2° du I de l'article L. 181-18 du code de l'environnement.

60. Pour que cette régularisation puisse être effectuée, ce nouvel avis devra être rendu dans les conditions définies aux articles R. 122-6 à R. 122-8 et R. 122-24 du code de l'environnement, applicables à la date de l'émission de cet avis ou de la constatation de l'expiration du délai requis pour qu'il soit rendu, par la mission régionale de l'autorité environnementale (MRAe) du Conseil général de l'environnement et du développement durable (CGEDD) compétente pour la région Bourgogne Franche Comté sur la base de l'ensemble des éléments produits par la société pétitionnaire et sous réserve que la directrice générale adjointe et la responsable du service et son adjointe ne participent pas pour le compte de la mission à l'instruction du dossier.

61. Lorsque ce nouvel avis aura été rendu, ou lorsqu'il sera constaté que la mission régionale de l'autorité environnementale du Conseil général de l'environnement et du développement durable compétente pour la région Bourgogne Franche Comté n'a pas émis d'observations dans le délai qui lui est imparti par les dispositions du code de l'environnement mentionnées au point précédent, ce nouvel avis ou l'information relative à l'absence d'observations émises par la mission régionale sera mis en ligne sur un site internet suffisamment accessible et ayant une notoriété suffisante, tels que le site de la préfecture de la région Bourgogne Franche Comté ou celui de la préfecture de la Haute-Saône, de manière à ce qu'une information suffisante du public soit assurée et que celui-ci ait la possibilité, par des cadres définis et pouvant accepter un nombre suffisant de caractères, de présenter ses observations et propositions. L'accessibilité de cet avis implique également qu'il soit renvoyé à son contenu intégral par un lien hypertexte figurant sur la page d'accueil du site en cause.

62. Dans l'hypothèse où ce nouvel avis indiquerait, après avoir tenu compte d'éventuels changements significatifs des circonstances de fait, que, tout comme l'avis irrégulier émis le

22 mai 2018, le dossier de création du parc éolien envisagé par la société du Parc éolien d'Argillières est assorti d'une étude d'impact de qualité suffisante permettant la prise en compte des enjeux environnementaux et paysagers du projet, le préfet de la Haute-Saône pourra décider de procéder à l'édition d'un arrêté modificatif régularisant ce vice. Le préfet pourra procéder de manière identique en cas d'absence d'observations de l'autorité environnementale émises dans le délai requis par les dispositions du code de l'environnement.

63. Dans l'hypothèse où, à l'inverse, le nouvel avis émis par la mission régionale de l'autorité environnementale différerait substantiellement de celui qui avait été émis le 22 mai 2018, une enquête publique complémentaire devra être organisée à titre de régularisation, selon les modalités prévues par les articles L. 123-14 et R. 123-23 du code de l'environnement, dans le cadre de laquelle seront soumis au public, outre l'avis recueilli à titre de régularisation, tout autre élément de nature à régulariser d'éventuels vices révélés par le nouvel avis, notamment une insuffisance de l'étude d'impact. Au vu des résultats de cette nouvelle enquête organisée comme indiqué précédemment, le préfet de la Haute-Saône pourra décider de procéder à l'édition d'un arrêté modificatif régularisant le vice entachant la procédure initiale d'enquête publique.

64. Dans l'hypothèse où le préfet devrait organiser une simple procédure de consultation publique du nouvel avis émis par la mission régionale de l'autorité environnementale avant de décider de prendre un arrêté de régularisation, il sera sursis à statuer sur la présente requête, pendant un délai de neuf mois à compter de la notification du présent arrêt, jusqu'à ce que la ministre de la transition écologique transmette à la cour les actes de régularisation adoptés par le préfet de la Haute-Saône pris à la suite de cette procédure.

65. Dans l'hypothèse où le préfet devrait organiser une nouvelle enquête publique, il sera sursis à statuer sur la présente requête pendant un délai de douze mois à compter de la notification du présent arrêt, jusqu'à ce que la ministre de la transition écologique transmette à la cour les actes de régularisation adoptés par le préfet de la Haute-Saône pris à la suite de cette procédure.

66. Aux termes du IV de l'article R. 122-21 du code de l'environnement, « *L'autorité environnementale formule un avis sur le rapport sur les incidences environnementales et le projet de plan, schéma, programme ou document de planification dans les trois mois suivant la date de réception du dossier prévu au I* ». En exécution du présent arrêt avant dire droit, la mission régionale d'autorité environnementale formulera un avis portant notamment sur les incidences environnementales du projet, notamment sur le caractère suffisant de l'étude d'impact et en particulier sur la présence, le nombre et l'état de conservation des espèces protégées présentes ainsi que sur l'effectivité des mesures d'évitement et de réduction proposées par la société pétitionnaire.

67. Il y a lieu dès lors de réserver dans l'attente de cet avis, les conclusions des parties et les moyens soulevés par les requérants tirés de la méconnaissance des articles L. 181-3 et L. 511-1 du code de l'environnement ainsi que de l'insuffisance de l'étude d'impact.

D É C I D E :

Article 1^{er} : L'article 2.2 de l'arrêté du préfet de la Haute-Saône du 3 juillet 2019 est remplacé par les dispositions suivantes : « Application de l'annexe I de l'arrêté du 26 août 2011 modifié par l'arrêté du 22 juin 2020 ».

Article 2 : Il est sursis à statuer sur les autres conclusions présentées par l'association "Argillières retrouvé et conservé" et autres jusqu'à ce que la ministre de la transition écologique ait procédé à la transmission d'un arrêté de régularisation édicté par le préfet de la Haute Saône après le respect des différentes modalités définies aux points 59 à 66 du présent arrêt ou, à défaut, jusqu'à l'expiration d'un délai de neuf mois à compter de la notification du présent arrêt lorsqu'il n'aura été fait usage que de la procédure définie au point 64 et jusqu'à l'expiration d'un délai de douze mois lorsque, à l'inverse, l'organisation d'une nouvelle enquête publique sera nécessaire comme indiqué au point 65.

Article 3 : Tous droits et moyens des parties sur lesquels il n'est pas statué par le présent arrêt sont réservés jusqu'à la fin de l'instance.

Article 4 : Le présent arrêt sera notifié à l'Association "Argillières retrouvé et conservé", représentant unique des autres requérants en application des dispositions de l'article R. 751-3 du code de justice administrative, au ministre de la transition écologique et de la cohésion des territoires et à la SARL Parc éolien d'Argillières.

Copie en sera adressée au préfet de la Haute-Saône.

Délibéré après l'audience du 17 mai 2023, à laquelle siégeaient :

- M. Wallerich, président de chambre,
- M. Sibileau, premier conseiller,
- Mme Barrois, première conseillère.

Rendu public par mise à disposition au greffe, le 6 juin 2023 .

La rapporteure,




M. Barrois

Le président,



M. Wallerich

La greffière,



V.Firmery

La République mande et ordonne au ministre de la transition écologique et de la cohésion des territoires en ce qui le concerne ou à tous commissaires de justice à ce requis en ce qui concerne les voies de droit commun contre les parties privées, de pourvoir à l'exécution de la présente décision.

Pour expédition conforme,
La greffière,

V. Firmery